Образец по чл. 53, ал. 6 от НСГ

Изготвил:.....
инж. Самир ...
/име, фамилия,/ подпис: .....
дата: 25.09.17 г.,
№ и дата на удостоверението за упражняване на лесовъдска практика: 8953/07.02.2013г.

Одобрил:.....
инж. Венцар Докаков
име, фамилия,/ подпис: .....
дата: 25.09.17 г.,
№ и дата на удостоверението за упражняване на лесовъдска практика: 13025/28.08.2017год

ТЕХНОЛОГИЧЕН ПЛАН № ....

За добив на дървесина от отдел.....5.....подотдел.... Л .....
На ТП ДГС/ДЛС.....Сериц.....*/попълва се само за държавни гори/*
Община .....Сърница.....; Землище .....Мед. поляни.....;
имот с (кадастрален идентификатор/КВС) №....., */попълва се само за недържавни гори/*

I. Схема за добива на дървесина от насаждението

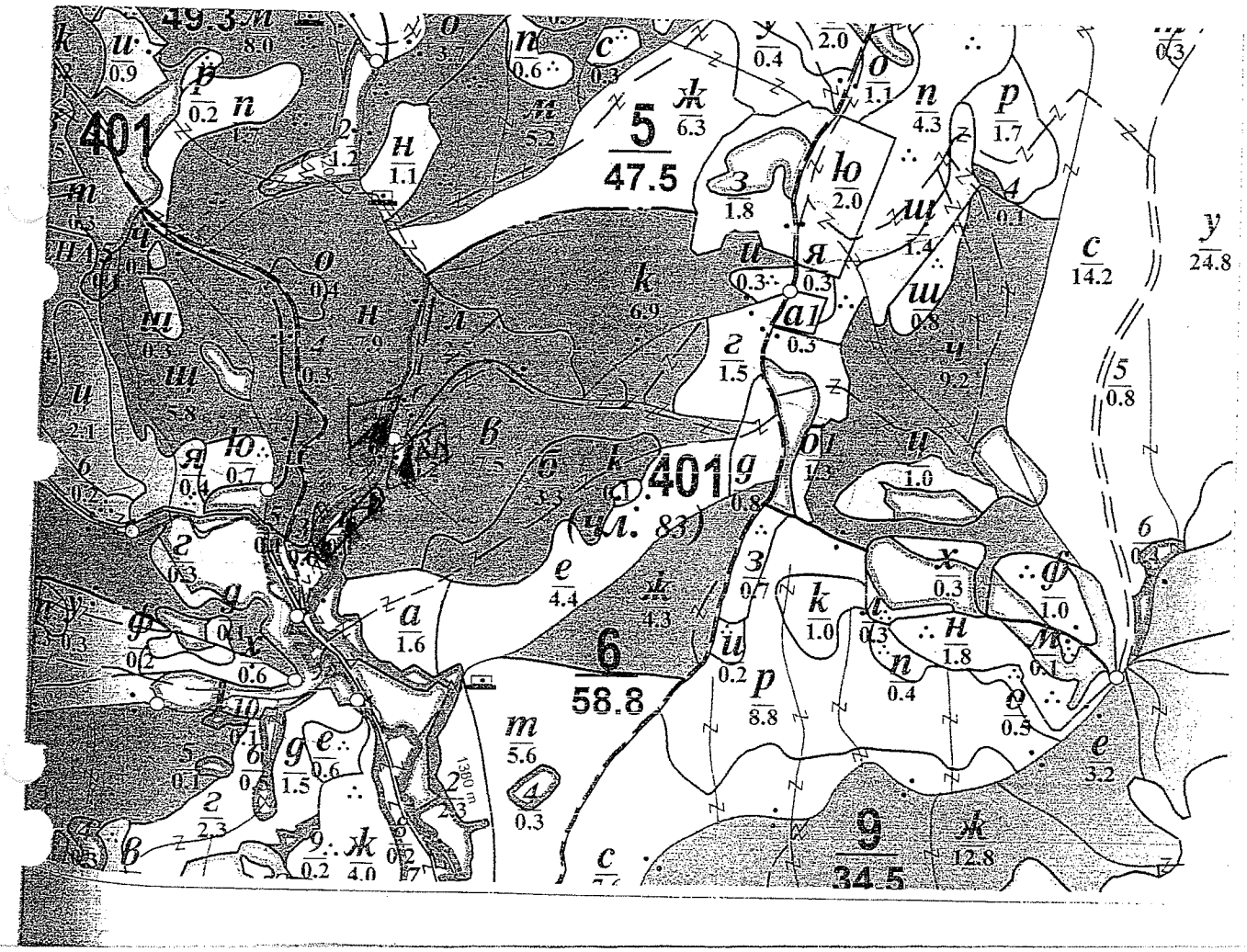

Легенда:

±±±± проектирани коларски вр. извозни пътища	»»»»» проектирани тракторни вр. извозни пътища
- - - - - - съществуващи извозни пътища	▲▲▲ временен склад
═══ съществуващ автомобилен път	xxxxxx трасе на въжена линия
~~ технологична просека	=+=+=+= проектиран автомобилен път
.....	▲▲▲ место за зарешдом с ГСМ

На схемата задължително се нанасят контурите на насаждението/имота, съществуващите и проектирани временни

II. Характеристика на насаждението

1.Вид на сечта ..Постепенно - котловина 20 %/..../ интензивност .....%
Втори вид сеч ...../ интензивност .....%
2.Площ на подотдела ..2.5....ха Размер на сечището.....2.5..... ха
3. Състав по план/програма....6бо....., действителен.....
5. Запас на 1 ха: с клони....261....куб.м/ха , без клони .....куб. м/ха.
6. Среден наклон на терена ..12.....градуса.
7. Очакван добив от маркираната дървесина ....110.....лежаща маса, куб.м.

дърв. вид / категория	6.бор					дърв. вид / категория	6. бор					
едра	92					дребна	1					вър-
средна	14					дърва	3					шина

8.Наличие и характеристика на подраста преди сечта (състав, възраст, средна височина, % на покритие) .Бук, ели.....сед.....6г. 20г. 30.....1.1.5.....
.....
9. Средно извозно разстояние.до 250 метра
10. Други характеристики на насаждението (*токовища, сватбовища, надлесни дървета, сервитути, защитени територии, Натура 2000, защитени видове описани в доклада за гори с висока консервационна стойност, мъртва дървесина, вододайни зони, биологично разнообразие и др.*)
.....ВКС-3, ВКС-11, ВКС-2 .Посочените обекти са в Натура 2000.....

III. Технологични указания

1. Дървесината в насаждението да се добива при спазване на технологичната схема по т. I
2. Сечта ще се извършва с (моторен трион, ръчно, машини; кастренето на отсечените стъбла се извършва: в сечище, на временен склад) ..моторен трион, а кастренето на отсечените стъбла ще се извършва в сечището.....
3. Извозът от сечището до временните складове ще се осъществява с....шлеперна ГАЗ по лесен сечищен.....
на (цели стъбла, дълги/къси секции, сортименти, чипс и др.; с влачене по терена, изцяло натоварени).....
.....
.....
4. Проектирани нови горски автомобилни пътища съгласно Наредба 5 за строителството в горските територии без промяна на предназначението им: дължина .....м. широчина .....м.
5. Изграждане и ремонт на временни извозни горски пътища:
5.1 Тракторни – допустимо разстояние между тях .....м (не по-малко от 40 м), дължина .....м, широчина 4 м.
5.2 Коларски - разстояние между тях.....м (не по-малко от 40 м), дължина .....м, широчина ... м
6. Просеки за въжени линии: ..... бр.
допустимо разстояние между просеките ..... м., дължина ..... м., широчина ..... м.
7. Направа на технологични просеки .....бр.
допустимо разстояние между тях .....м., дължина .....м., широчина ..... м.
8. Изграждане на нови временни складове (бр., площ в ха) .....
.....
9. Мерки за опазване на оставащите на корен дървета, подраста, младиняка и почвата Предвижда се премахване на повалени, изсъхнали и нежелателни
10. Начини за почистване на сечището Събиране на клони и вършини на купчини
11. Други указания: Дънен сортимент се транспортира на временен сечищен склад на определено място по преценка на техническия ръководител.
Да се изнасят битовите отпадъци от сечището извън горските територии на определените за това места.
12. Всички операции по подготвителните и основните работи да се извършват съгласно изискванията на Правилника за здравословни и безопасни условия на труд в горите и правилата за противопожарна безопасност в горите.

ЗАПОЗНАТ с технологичния план: ...../попълва се след издаването на позволителното за сеч/
Лицето по чл. 108, ал. 2 от ЗГ, на което е издадено позволително за сеч № .....
.....
/ трите имена, подпис, дата - /
№ и дата на удостоверението за упражняване на лесовъдска практика: .....

Образец по чл. 53, ал. 6 от НСГ

Изготвил:.....
инж. Сапих. Ибр. Узин
/име, фамилия,/ подпис: .....
дата: 25.09.17.,
№ и дата на удостоверението за упражняване на лесовъдска практика: 89.53/07.02.2013 год

Одобрил:.....
инж. Велизар Чолаков
име, фамилия,/ подпис: .....
дата: 25.09.17 г.,
№ и дата на удостоверението за упражняване на лесовъдска практика: 13025/28.08.2017 год

ТЕХНОЛОГИЧЕН ПЛАН № ....

За добив на дървесина от отдел.....12.....подотдел.....П.....
На ТП ДГС/ДЛС.....Сепиоди.....*/попълва се само за държавни гори/*
Община .....Сърница.....; Землище ..Медени поляни.....;
имот с (кадастрален идентификатор/КВС) №....., */попълва се само за недържавни гори/*

I. Схема за добива на дървесина от насаждението

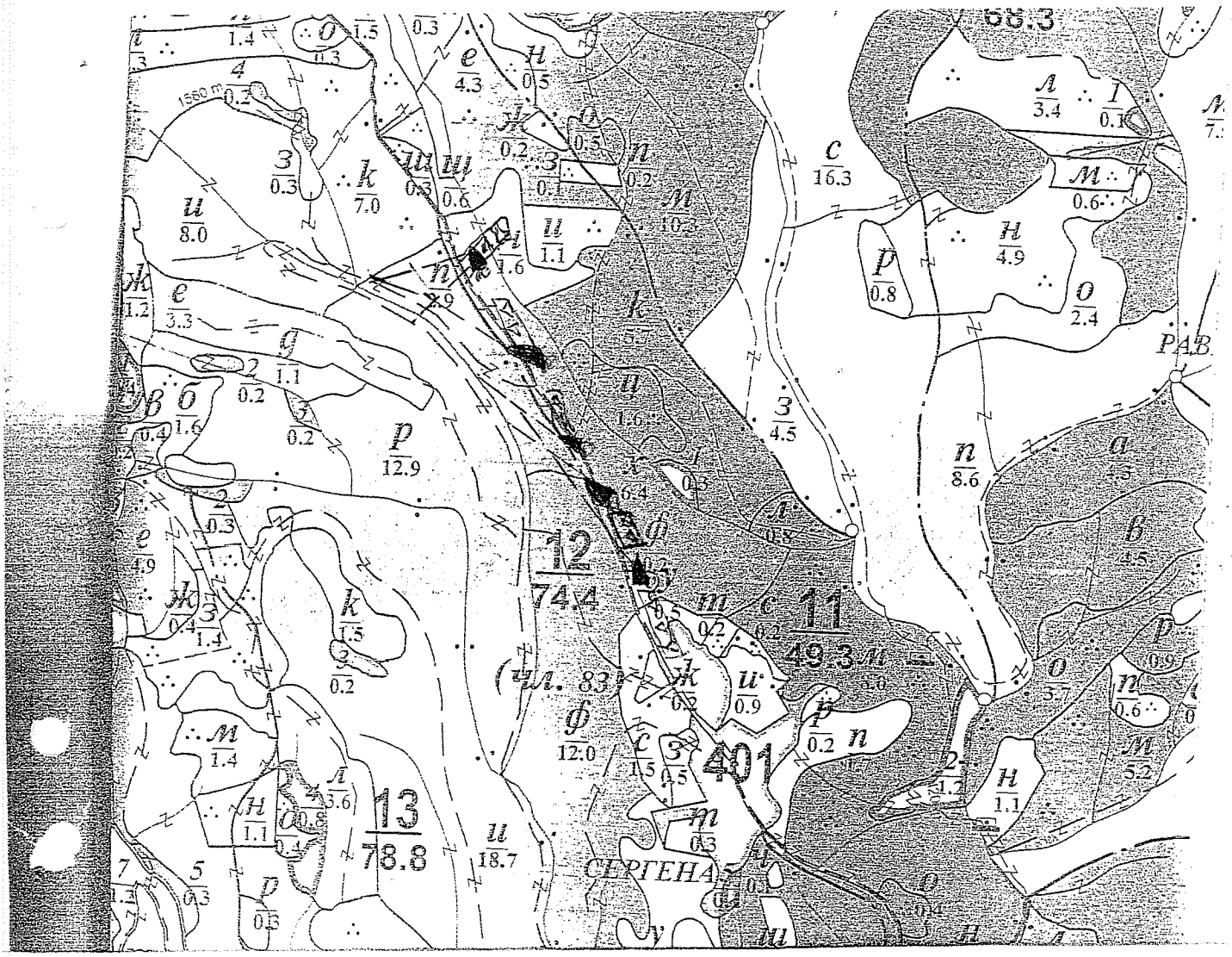

Легенда:

±±±± проектирани коларски вр. извозни пътища	»»»»» проектирани тракторни вр. извозни пътища
- - - - - - съществуващи извозни пътища	▲▲▲ временен склад
съществуващ автомобилен път	xxxxxx трасе на въжена линия
технологична просека	=+=+=+= проектиран автомобилен път
.....	▲▲▲ място за зарендане на ГСИ

На схемата задължително се нанасят контурите на насаждението/имота, съществуващите и проектирани временни

II. Характеристика на насаждението

1.Вид на сечта ...Постепенно - котловина.../ интензивност .....%
Втори вид сеч ...../ интензивност .....%
2.Площ на подотдела ..2.9....ха Размер на сечището....2.9..... ха
3. Състав по план/програма. 8Бо 2Ел....., действителен.....
5. Запас на 1 ха: с клони...194....куб.м/ха , без клони .....куб. м/ха.
6. Среден наклон на терена ..2.1.....градуса.
7. Очакван добив от маркираната дървесина .....91.....лежаща маса, куб.м.

дърв. вид / категория	б.бор					дърв. вид / категория	б.бор					
едра	82					дребна	1					вър-шина
средна	11					дърва	7					

8.Наличие и характеристика на подраста преди сечта (състав, възраст, средна височина, % на покритие) ..6Бк 2Яз.....Хсб.....Възр. 10/20 год. 70%, Ср. вис. 2.6.....
.....
9. Средно извозно разстояние 100 — 200 метра
10. Други характеристики на насаждението (*токовища, сватбовища, надлесни дървета, сервитути, защитени територии, Натура 2000, защитени видове описани в доклада за гори с висока консервационна стойност, мъртва дървесина, вододайни зони, биологично разнообразие и др.*)
.....ВКс-Г, ВКс-Л, ВКс-2.....
.....Насаждението опада в Натура 2000.....

III. Технологични указания

1. Дървесината в насаждението да се добива при спазване на технологичната схема по т. I
2. Сечта ще се извършва с (моторен трион, ръчно, машини; кастренето на отсечените стъбла се извършва: в сечище, на временен склад) моторен трион, а кастренето на отсечените стъбла ще се извършва на сечището.....
3. Извозът от сечището до временните складове ще се осъществява с...механизирано ръчно /.....
на (цели стъбла, дълги/къси секции, сортименти, чипс и др.; с влачене по терена, изцяло натоварени).....
.....
.....
4. Проектирани нови горски автомобилни пътища съгласно Наредба 5 за строителството в горските територии без промяна на предназначението им: дължина .....м. широчина .....м.
5. Изграждане и ремонт на временни извозни горски пътища:
5.1 Тракторни – допустимо разстояние между тях .....м (не по-малко от 40 м), дължина .....м, широчина 4 м.
5.2 Коларски - разстояние между тях.....м (не по-малко от 40 м), дължина .....м, широчина ... м
6. Просеки за въжени линии: ..... бр.
допустимо разстояние между просеките ..... м., дължина ..... м., широчина ..... м.
7. Направа на технологични просеки .....бр.
допустимо разстояние между тях .....м., дължина .....м., широчина ..... м.
8. Изграждане на нови временни складове (бр., площ в ха) .....
.....
9. Мерки за опазване на оставащите на корен дървета, подраста, младиняка и почвата Първично определяне местата на временни складове, подбиране
10. Начини за почистване на сечището Събиране клонки и вдигане на дървесни
11. Други указания: Сечта започва с Сеч, за да се извършва на ивици
между временните складове.....
Да се изнасят битовите отпадъци от сечището извън горските територии на определените за това места.
12. Всички операции по подготвителните и основните работи да се извършват съгласно изискванията на Правилника за здравословни и безопасни условия на труд в горите и правилата за противопожарна безопасност в горите.

ЗАПОЗНАТ с технологичния план: ...../попълва се след издаването на позволителното за сеч/
Лицето по чл. 108, ал. 2 от ЗГ, на което е издадено позволително за сеч № .....
.....
/ трите имена, подпис, дата - /
№ и дата на удостоверението за упражняване на лесовъдска практика: .....

Образец по чл. 53, ал. 6 от НСГ

Изготвил:.....
инж. Самих Ид. Чуш
/име, фамилия,/ подпис: .....
дата: 30.10.17 г.,
№ и дата на удостоверението за упражняване на лесовъдска практика: 89 БЗ / 07.02.2013 год

Одобрил:.....
инж. Велизар Чолаков
име, фамилия,/ подпис: .....
дата: 30.10.17 г.,
№ и дата на удостоверението за упражняване на лесовъдска практика: 13025 / 28.08.2017 год

ТЕХНОЛОГИЧЕН ПЛАН № ....

За добив на дървесина от отдел.....12.....подотдел.....Ид.....
На ТП ДГС/ДЛС.....Сеница.....*/попълва се само за държавни гори/*
Община .....Сърница....., Землище .....Медени Поляни.....;
имот с (кадастрален идентификатор/КВС) №....., */попълва се само за недържавни гори/*

I. Схема за добива на дървесина от насаждението

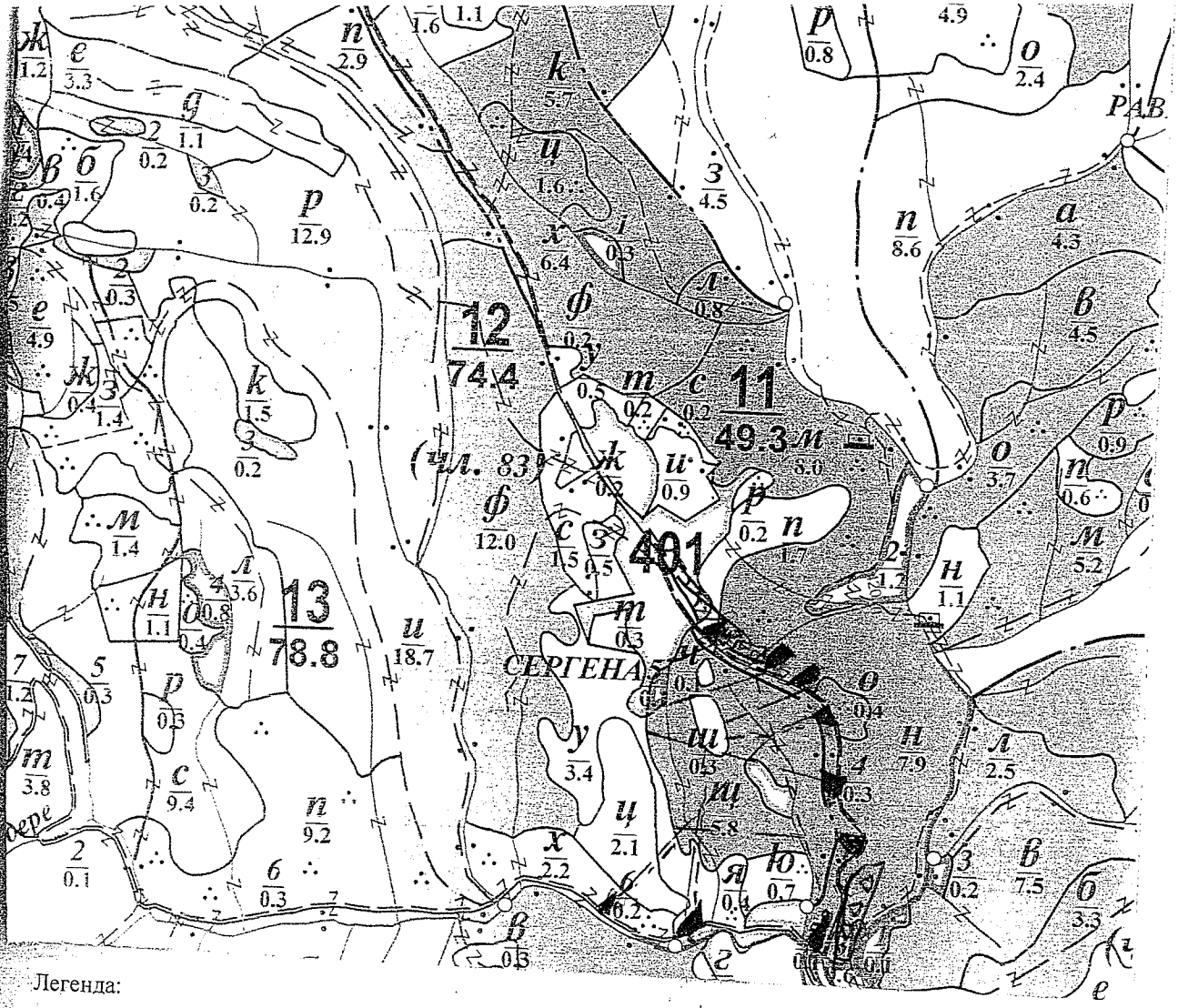

Легенда:

Легенда:

±±±± проектирани коларски вр. извозни пътища	»»»»» проектирани тракторни вр. извозни пътища
- - - - - - съществуващи извозни пътища	▲▲▲ временен склад
═══ съществуващ автомобилен път	xxxxxx трасе на въжена линия
~~ технологична просека	=+=+=+= проектиран автомобилен път
.....	▲ ▲ место за зарежданя с ГСК
	▲ ▲ временни бикстове

На схемата задължително се нанасят контурите на насаждението/имота, съществуващите и проектирани временни

II. Характеристика на насаждението

1.Вид на сечта ..Постепенно-котловина...../ интензивност .....%
Втори вид сеч ...../ интензивност .....%
2.Площ на подотдела ..5.2....ха Размер на сечището.....5.2..... ха
3. Състав по план/програма.....6Бла....., действителен.....
5. Запас на 1 ха: с клони....283....куб.м/ха , без клони .....куб. м/ха.
6. Среден наклон на терена ..12.....градуса.
7. Очакван добив от маркираната дървесина ....290.....лежаща маса, куб.м.

дърв. вид / категория	6.бл					дърв. вид / категория	6.бл					
едра	220					дребна	1					вър-шина
средна	27					дърва	30					

8.Наличие и характеристика на подраста преди сечта (състав, възраст, средна височина, % на покритие) ..Б.бл, ель, ..сер..Бл, 10, 20 ..1.5, 20.....
.....
9. Средно извозно разстояние 100 – 250 метра
10. Други характеристики на насаждението (*токовища, сватбовища, надлесни дървета, сервитути, защитени територии, Натура 2000, защитени видове описани в доклада за гори с висока консервационна стойност, мъртва дървесина, вододайни зони, биологично разнообразие и др.*)
..ВКС-1, ВКС-11, ВКС-2.....
..Каменен венец, лигавец, скатурка хоро.....

III. Технологични указания

1. Дървесината в насаждението да се добива при спазване на технологичната схема по т. I
2. Сечта ще се извършва с (моторен трион, ръчно, машини; кастренето на отсечените стъбла се извършва: в сечище, на временен склад) ..Моторен трион, кастренето на отсечените стъбла.....
3. Извозът от сечището до временните складове ще се осъществява с..Влекачи ТДТ-55 и Беларус 82.1/.....
на (цели стъбла, дълги/къси секции, сортименти, чипс и др.; с влачене по терена, изцяло натоварени).....
.....
.....
4. Проектирани нови горски автомобилни пътища съгласно Наредба 5 за строителството в горските територии без промяна на предназначението им: дължина .....м. широчина .....м.
5. Изграждане и ремонт на временни извозни горски пътища:
5.1 Тракторни – допустимо разстояние между тях .....м (не по-малко от 40 м), дължина .....м, широчина 4 м.
5.2 Коларски - разстояние между тях.....м (не по-малко от 40 м), дължина .....м, широчина ... м
6. Просеки за въжени линии: ..... бр.
допустимо разстояние между просеките ..... м., дължина ..... м., широчина ..... м.
7. Направа на технологични просеки .....бр.
допустимо разстояние между тях .....м., дължина .....м., широчина ..... м.
8. Изграждане на нови временни складове (бр., площ в ха) .....
.....
9. Мерки за опазване на оставащите на корен дървета, подраста, младиняка и почвата Правилно определяне посоката на повалящи стъбла подраста.
10. Начини за почистване на сечището Събиране земните и изгаряне на купчини
11. Други указания: Замърсяването с бензин и масла при ремонт на машините на определените за целта места.....
Да се изнасят битовите отпадъци от сечището извън горските територии на определените за това места.
12. Всички операции по подготвителните и основните работи да се извършват съгласно изискванията на Правилника за здравословни и безопасни условия на труд в горите и правилата за противопожарна безопасност в горите.

ЗАПОЗНАТ с технологичния план: ...../попълва се след издаването на позволителното за сеч/
Лицето по чл. 108, ал. 2 от ЗГ, на което е издадено позволително за сеч № .....
.....
/ трите имена, подпис, дата - /
№ и дата на удостоверението за упражняване на лесовъдска практика: .....

Образец по чл. 53, ал. 6 от НСГ

Изготвил: инж. Сотиров Чуга
/име, фамилия,/ подпис: .....
дата: 26.09.17 г.,
№ и дата на удостоверението за упражняване на лесовъдска практика: 8953 - 07.02.2017

Одобрил: инж. Велизар Солаков
име, фамилия,/ подпис: .....
дата: 26.09.17 г.,
№ и дата на удостоверението за упражняване на лесовъдска практика: 15021 - 28.08.17

ТЕХНОЛОГИЧЕН ПЛАН № ....

За добив на дървесина от отдел 14 подотдел б
На ТП ДГС/ДЛС Семилуг /попълва се само за държавни гори/
Община Сърница; Землище Мед. Поляна;
имот с (кадастрален идентификатор/КВС) №....., /попълва се само за недържавни гори/

I. Схема за добива на дървесина от насаждението

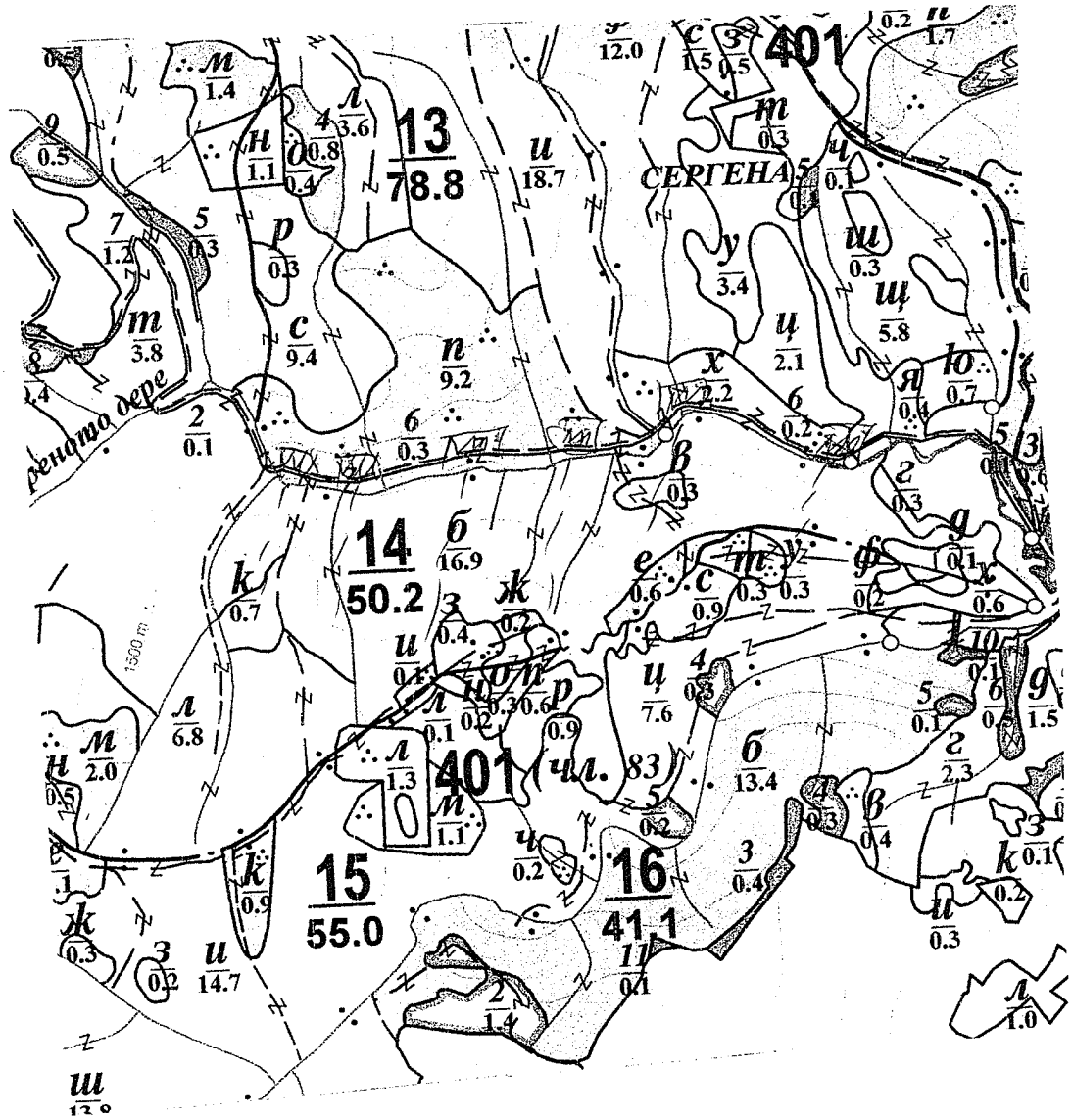

Легенда:

±±±± проектирани коларски вр. извозни пътища	»»»»» проектирани тракторни вр. извозни пътища
- - - - - - съществуващи извозни пътища	▲▲▲ временен склад ✓
═══ съществуващ автомобилен път	xxxxxx трасе на въжена линия
~~ технологична просека	=+=+=+= проектиран автомобилен път
.....	ε място за зареждане на ГСМ

На схемата задължително се нанасят контурите на насаждението/имота, съществуващите и проектирани временни

II. Характеристика на насаждението

1.Вид на сечта ...Групово-постепенна.../ интензивност .....%
Втори вид сеч ...../ интензивност .....%
2.Площ на подотдела ..16,9..ха Размер на сечището..16,3..... ха
3. Състав по план/програма...6Б5Ч....., действителен.....
5. Запас на 1 ха: с клони...291.....куб.м/ха , без клони .....280....куб. м/ха.
6. Среден наклон на терена ...24.....градуса.
7. Очакван добив от маркираната дървесина .....лежаща маса, куб.м.

дърв. вид / категория	5 б/а					дърв. вид / категория	5 б/а					
едра	69					дребна	4					вър-
средна	78					дърва	63					шина

8.Наличие и характеристика на подраста преди сечта (състав, възраст, средна височина, % на покритие) .....
.....
9. Средно извозно разстояние 150-200м;
10. Други характеристики на насаждението (*токовища, сватбовища, надлесни дървета, сервитути, защитени територии, Натура 2000, защитени видове описани в доклада за гори с висока консервационна стойност, мъртва дървесина, вододайни зони, биологично разнообразие и др.)*
.....ВСС 1, ВСС 1.1, ВСС-2,.....
.....Насажденията попада в защ. зона Натура 2000.....

III. Технологични указания

1. Дървесината в насаждението да се добива при спазване на технологичната схема по т. I
2. Сечта ще се извършва с (моторен трион, ръчно, машини; кастренето на отсечените стъбла се извършва: в сечище, на временен склад) ..Моторен трион, а кастренето на отсечените.....
...стъбла.....да.....се.....извършва.....в.....сечището.
3. Извозът от сечището до временните складове ще се осъществява с..Трактор тк.....
..серийни и животинска теглителна сила на / сортименти
на (цели стъбла, дълги/къси секции, сортименти, чипс и др.; с влачене по терена, изцяло натоварени).....
.....
.....
4. Проектирани нови горски автомобилни пътища съгласно Наредба 5 за строителството в горските територии без промяна на предназначението им: дължина .....м. широчина .....м.
5. Изграждане и ремонт на временни извозни горски пътища:
5.1 Тракторни – допустимо разстояние между тях .....м (не по-малко от 40 м), дължина .....м, широчина 4 м.
5.2 Коларски - разстояние между тях.....м (не по-малко от 40 м), дължина .....м, широчина ... м
6. Просеки за въжени линии: ..... бр.
допустимо разстояние между просеките ..... м., дължина ..... м., широчина ..... м.
7. Направа на технологични просеки .....бр.
допустимо разстояние между тях .....м., дължина .....м., широчина ..... м.
8. Изграждане на нови временни складове (бр., площ в ха) .....
.....
9. Мерки за опазване на оставащите на корен дървета, подраста, младиняка и почвата ..Правилно определяне посоката на падане съобразно подраста.
10. Начини за почистване на сечището ..Събиране клоните и вършината на купчини
11. Други указания: ..Запознаване на ОСЛ за става на определяне.....
..места на временните складове.....
Да се изнасят битовите отпадъци от сечището извън горските територии на определените за това места.
12. Всички операции по подготвителните и основните работи да се извършват съгласно изискванията на Правилника за здравословни и безопасни условия на труд в горите и правилата за противопожарна безопасност в горите.

ЗАПОЗНАТ с технологичния план: ...../попълва се след издаването на позволителното за сеч/
Лицето по чл. 108, ал. 2 от ЗГ, на което е издадено позволително за сеч № .....
.....
/ трите имена, подпис, дата - /
№ и дата на удостоверението за упражняване на лесовъдска практика: .....

Образец по чл. 53, ал. 6 от НСГ

Изготвил: инж. Сапух Удуш

/име, фамилия,/ подпис:

дата: 20.09.17 г.,

№ и дата на удостоверението за упражняване на лесовъдска практика: № 8953/07.02.2013

Одобрил: инж. Велизар Голяков

име, фамилия,/ подпис:

дата: 20.09.17 г.,

№ и дата на удостоверението за упражняване на лесовъдска практика: № 13.02.5/28.08.13.

ТЕХНОЛОГИЧЕН ПЛАН № ....

За добив на дървесина от отдел 17 подотдел А

На ТП ДГС/ДЛС Селище /попълва се само за държавни гори/

Община Сарница; Землище Медени поляни;

имот с (кадастрален идентификатор/КВС) №....., /попълва се само за недържавни гори/

I. Схема за добива на дървесина от насаждението

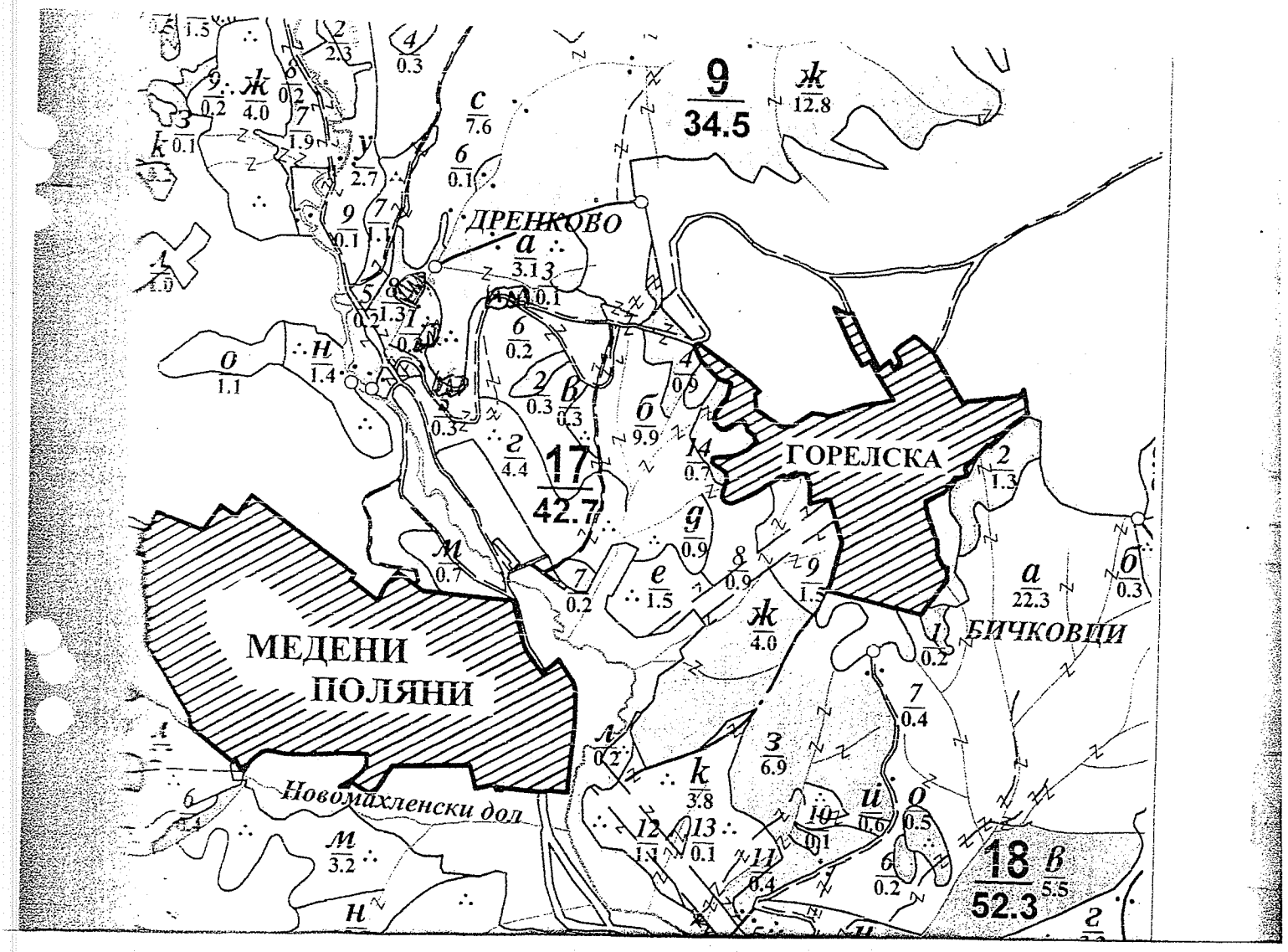

Легенда:

- ±±±± проектирани коларски вр. извозни пътища
- - - - - - съществуващи извозни пътища
- съществуващ автомобилен път
- технологична просека
- .....
- »»»» проектирани тракторни вр. извозни пътища
- ▲▲▲ временен склад
- xxxxxx трасе на въжена линия
- =+=+=+= проектиран автомобилен път
- ° място за зарешване на ОСИ

На схемата задължително се нанасят контурите на насаждението/имота, съществуващите и проектирани временни

II. Характеристика на насаждението

1.Вид на сечта Прореждане ..... / интензивност 15 %
Втори вид сеч ..... / интензивност ..... %
2.Площ на подотдела 3,1 .....ха Размер на сечището..... ха
3. Състав по план/програма...6Б1О....., действителен...6Б1О.....
5. Запас на 1 ха: с клони.....куб.м/ха , без клони .....куб. м/ха.
6. Среден наклон на терена 22 .....градуса.
7. Очакван добив от маркираната дървесина .....лежаща маса, куб.м.

дърв. вид / категория						дърв. вид / категория						
едра	3					дребна	11					вър-
средна	68					дърва	6					шина

8. Наличие и характеристика на подраста преди сечта (състав, възраст, средна височина, % покритие) .....

9. Средно извозно разстояние 50 м.;
10. Други характеристики на насаждението (*токовища, сватбовища, надлесни дървета, сервитути, защитени територии, Натура 2000, защитени видове описани в доклада за гори с висока консервационна стойност, мъртва дървесина, ловни зони, биологично разнообразие и др.)*

III. Технологични указания

1. Дървесината в насаждението да се добива при спазване на технологичната схема по т. I
2. Сечта ще се извършва с (моторен трион, ръчно, машини; кастренето на отсечените стъбла се извършва: на временен склад) Сечта ще се извършва с моторен трион. Кастренето се извършва на временен склад
3. Извозът от сечището до временните складове ще се осъществява с ЮМЗ ТРАКТОР
(стъбла, дълги/къси секции, сортименти, чипс и др.; с влачене по терена, изцяло натоварени).....
4. Проектирани нови горски автомобилни пътища съгласно Наредба 5 за строителството в горските територии без промяна на предназначението им: дължина .....м. широчина .....м.
5. Изграждане и ремонт на временни извозни горски пътища:
- Тракторни – допустимо разстояние между тях .....м (не по-малко от 40 м), дължина ..... м, ширина 4 м.
- Коларски - разстояние между тях.....м (не по-малко от 40 м), дължина .....м, широчина ... м
6. Просеки за въжени линии: ..... бр.
7. Допустимо разстояние между просеките ..... м., дължина ..... м., широчина ..... м.
8. Площ на технологични просеки .....бр.
9. Допустимо разстояние между тях .....м., дължина .....м., широчина ..... м.
10. Изграждане на нови временни складове (бр., площ в ха) .....3 бр.
11. Мерки за опазване на оставащите на корен дървета, подраста, младиняка и почвата Трябва да бъдат спазени всички изисквания
12. Мерки за почистване на сечището Сечището трябва да бъде почистено от клони и
13. Други указания: Да се спазват изискванията на ТСМ за сеч и извоз на дървесина
Да се изнасят битовите отпадъци от сечището извън горските територии на определените за това места.
14. Технически операции по подготвителните и основните работи да се извършват съгласно изискванията на Правилника за здравословни и безопасни условия на труд в горите и правилата за пожарна безопасност в горите.

3. **СЪГЛАСУВАНО с технологичния план:** ...../попълва се след издаването на позволителното за сеч/
Лице по чл. 108, ал. 2 от ЗГ, на което е издадено позволително за сеч № .....

..... / трите имена, подпис, дата - /

№ ..... на удостоверението за упражняване на лесовъдска практика: .....

Изготвил:.....
инж. Салих Узун
/име, фамилия,/ подпис: .....
дата: 30.10.17г.,
№ и дата на удостоверението за упражняване на лесовъдска практика: 3353/07.02.13г.

Образец по чл. 53, ал. (

Одобрил:.....
инж. Велизар Соланов
име, фамилия,/ подпис: .....
дата: 30.10.17г.,
№ и дата на удостоверението за упражняване лесовъдска практика: 13025/28.08-17г.

ТЕХНОЛОГИЧЕН ПЛАН № ....

За добив на дървесина от отдел.....18.....подотдел....К.....
На ТП ДГС/ДЛС....Селище.....
Община ...Сърница.....; Землище ...Медени поляни.....;
имот с (кадастрален идентификатор/КВС) №.....,
/попълва се само за държавни гори/
/попълва се само за недържавни гор

I. Схема за добива на дървесина от насаждението

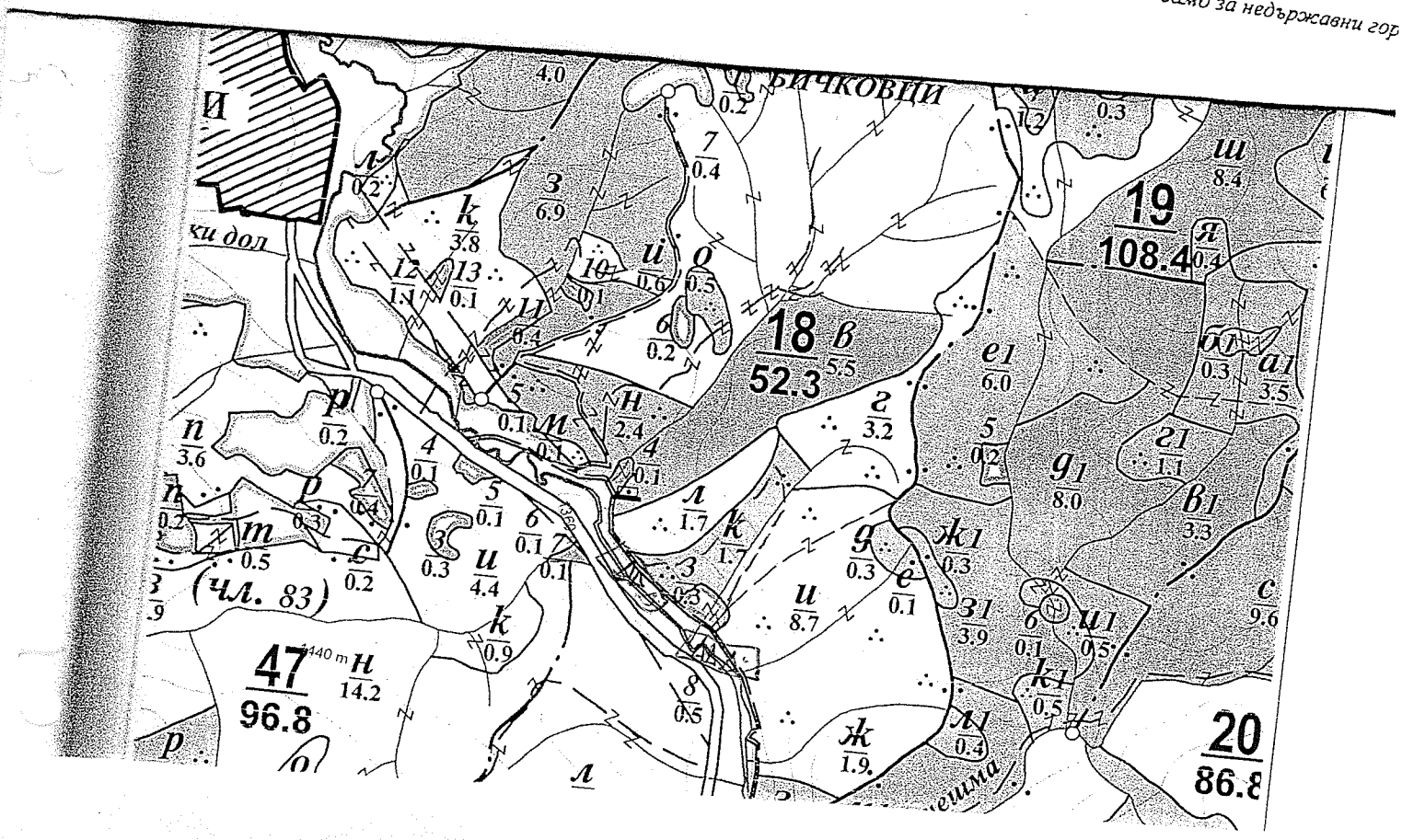

Легенда:

- ±±±± проектирани коларски вр. извозни пътища
- - - - - - съществуващи извозни пътища
- съществуващ автомобилен път
- технологична просека
- .....
- »»»» проектирани тракторни вр. извозни пътища
- ▲▲▲ временен склад
- xxxxxx трасе на въжена линия
- =+=+=+= проектиран автомобилен път -
- ⊕ .....място за зарждане на ГСМ

На схемата задължително се нанасят контурите на насаждението/имота, съществуващите и проектирани временни горски пътища, технологичните просеки, просеките за въжени линии, извозни пътища, временни складова... връзката им със съществуващата автомобилна пътна мрежа.

Характеристика на насаждението

1. Вид на сечта ...Възобновителна.../ интензивност .....%
2. Втори вид сеч ...../ интензивност .....%
3. Площ на подотдела ...1,7...ха Размер на сечището.....1,7..... ха
4. Състав по план/програма...5Б1О..... действителен.....
5. Запас на 1 ха: с клони...500.....куб.м/ха , без клони ...440.....куб. м/ха.
6. Среден наклон на терена ..22.....градуса.
7. Очакван добив от маркираната дървесина ....75.....лежаща маса. куб.м.

№	вид						дърв. вид / категория						
1		5Б						5Б					
2	сира	8					дребна	1					вър- шина 9
3	ерна	42					дърва	4					

8. Данни и характеристика на подраста преди сечта (състав, възраст, средна височина, % на покритие) .....СМ.1Б./ВЗЗВ.1Б./ВИС.1,0.....

.....

9. Средно извозно разстояние ..300.м..;
10. Данни за характеристики на насаждението (*токовища, сватбовища, надлесни дървета, сервитути, защитени територии Натура 2000, защитени видове описани в доклада за гори с висока консервационна стойност, мъртва дървесина, биологично разнообразие и др.)*

ВКС 1,1 ВКС 2,1 ВКС 5

.....

Технологични указания

1. Дървесината в насаждението да се добива при спазване на технологичната схема по т. I
2. Сечището ще се извършва с (моторен трион, ръчно, машини: кастренето на отсечените стъбла се извършва: в сечището, временен склад) ..сечта...да.се...извърши...с...моторен...трион.....кастренето.да.се.извършва.в.сечището.и.да.се.събира.на.купчини
3. Извозът от сечището до временните складове ще се осъществява с...животинска.....тяга.на.къси.секции.....

(*стъбла, дълги/къси секции, сортименти, чипс и др.; с влачене по терена, изнасяне натоварени*)

.....

.....

5. Маркирани нови горски автомобилни пътища съгласно Наредба 5 за строителството в горските територии без промяна на предназначението им: дължина .....м. широчина .....м.
6. Временно и ремонт на временни извозни горски пътища:
   - а) трактурни – допустимо разстояние между тях .....м (не по-малко от 40 м), дължина .....м, широчина 4 м.
   - б) волярски - разстояние между тях.....м (не по-малко от 40 м), дължина .....м, широчина ... м
   - в) Данни за възжени линии: ..... бр.
   - г) Средно разстояние между просеките ..... м., дължина ..... м., широчина ..... м.
   - д) Брой на технологични просеки .....бр.
   - е) Средно разстояние между тях .....м., дължина .....м., широчина ..... м.
7. Временно складане на нови временни складове (бр., площ в ха) .....2.бр.....

.....

8. Мерки за опазване на оставащите на корен дървета, подраста, младиняка и почвата ..Събирането.правилната.посока.на.повалне.....
9. Мерки за почистване на сечището ..Събирането.на.върхината.на.купчини.....
10. Допълнителни указания:.битовите.отпадъци.да.се.събират.на.определени.места.и.да.се.изнасят.извън.горските.територии.на.определените.за.това.места.,.а.запрещаването.на.горивата.извън.
   - а) Изнасяне на битовите отпадъци от сечището извън горските територии на определените за това места.
   - б) Технологични операции по подготвителните и основните работи да се извършват съгласно изискванията на Правилника за здравословни и безопасни условия на труд в горите и правилата за осигуряване на пожарна безопасност в горите.

ОТКАЗ от сеч с технологичния план: ...../попълва се след издаването на позволителното за сеч/

Съгласно чл. 108, ал. 2 от ЗГ, на което е издадено позволително за сеч № .....

.....2017г

(*трите имена, подпис, дата - /*

Номер на удостоверението за упражняване на лесовъдска практика: .

Изготвил:.....
инж. Салих Узун
/име, фамилия,/ подпис: .....
дата: 30.10.17 г.,
№ и дата на удостоверението за упражняване на лесовъдска практика: 8953/07.02.1110

Образец по чл. 53, ал. 6

Одобрил:.....
инж. Велизар Ганков
име, фамилия,/ подпис: .....
дата: 30.10.17 г.,
№ и дата на удостоверението за упражняване н лесовъдска практика: 13025/28.08.1170

ТЕХНОЛОГИЧЕН ПЛАН № ....

За добив на дървесина от отдел.....П.....подотдел....Н.....
На ТП ДГС/ДЛС..Селище.....
Община ...Сърница.....; Землище ...Медени полени.....;
имот с (кадастрален идентификатор/КВС) №.....,/попълва се само за недържавни гор
/попълва се само за държавни гори/

I. Схема за добива на дървесина от насаждението

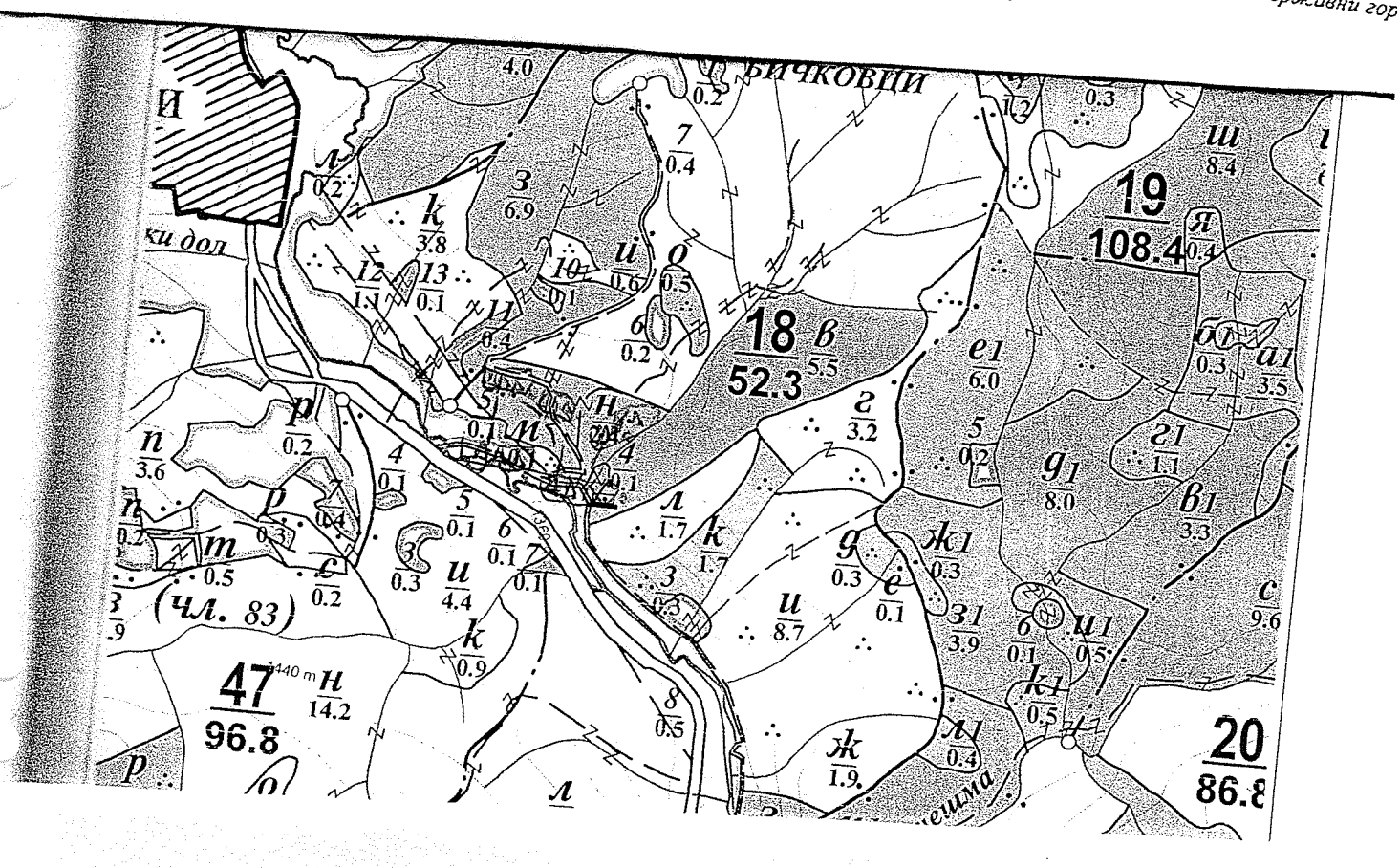

Легенда:

- ±±±± проектирани коларски вр. извозни пътища
- - - - - - съществуващи извозни пътища
- съществуващ автомобилен път
- технологична просека
- .....
- »»»» проектирани тракторни вр. извозни пътища
- ▲▲▲ временен склад
- xxxxxx трасе на въжена линия
- =+=+=+= проектиран автомобилен път
- ..Ясто за зарешване на ГСи

На схемата задължително се нанасят контурите на насаждението/имота, съществуващите и проектирани временни горски пътища, технологичните просеки, просеките за въжени линии, извозни пътища, временни складова, връзката им със съществуващата автомобилна пътна мрежа.

II. Характеристика на насаждението

1.Вид на сечта ....пробирка...../ интензивност .....%
Втори вид сеч ...../ интензивност .....%
2.Площ на подотдела ...2,4...ха Размер на сечището..... ха
3. Състав по план/програма.5б10....., действителен.....
5. Запас на 1 ха: с клони..710.....куб.м/ха , без клони ..620.....куб. м/ха.
6. Среден наклон на терена ...8.....градуса.
7. Очакван добив от маркираната дървесина ..119.....лежаща маса, куб.м.

дърв. вид / категория	бб					дърв. вид / категория	бб						
едра	22					дребна	–					вър-шина	6
средна	42					дърва	27						

8.Наличие и характеристика на подраста преди сечта (състав, възраст, средна височина, % на покритие) .....в насаждението няма подраст.....
.....
9. Средно извозно разстояние .200..м.;
10. Други характеристики на насаждението (*токовища, сватбовища, надлесни дървета, сервитути, защитени територии, Натура 2000, защитени видове описани в доклада за гори с висока консервационна стойност, мъртва дървесина, вододайни зони, биологично разнообразие и др.)*
.....ВКС 1.1 ВКС 2,1 ВКС5.....
.....

III. Технологични указания

1. Дървесината в насаждението да се добива при спазване на технологичната схема по т. I
2. Сечта ще се извършва с (моторен трион, ръчно, машини; кастренето на отсечените стъбла се извършва: в сечище, на временен склад) ...сечта ще се извърши с моторен.....
.....трион, кастренето ще се извърши в сечището
3. Извозът от сечището до временните складове ще се осъществява с..животинска тяга, на къси секции.....
на (цели стъбла, дълги/къси секции, сортименти, чипс и др.; с влачене по терена, изцяло натоварени).....
.....
.....
4. Проектирани нови горски автомобилни пътища съгласно Наредба 5 за строителството в горските територии без промяна на предназначението им: дължина .....м. широчина .....м.
5. Изграждане и ремонт на временни извозни горски пътища:
5.1 Тракторни – допустимо разстояние между тях .....м (не по-малко от 40 м), дължина .....м, широчина 4 м.
5.2 Коларски - разстояние между тях.....м (не по-малко от 40 м), дължина .....м, широчина ... м
6. Просеки за въжени линии: ..... бр.
допустимо разстояние между просеките ..... м., дължина ..... м., широчина ..... м.
7. Направа на технологични просеки .....бр.
допустимо разстояние между тях .....м., дължина .....м., широчина ..... м.
8. Изграждане на нови временни складове (бр., площ в ха) .....6бр.....
.....
9. Мерки за опазване на оставащите на корен дървета, подраста, младиняка и почвата Да се избира правилната посока на поваляне.....
10. Начини за почистване на сечището ..Вършината да се събира на купчини
11. Други указания: Битовите отпадъци да се събират на опред. за тази цел места и да се изхвърлят извън горските територии на опред. места, а зареждането на горива да става на опред. за тази цел места
Да се изнасят битовите отпадъци от сечището извън горските територии на определените за това места.
12. Всички операции по подготвителните и основните работи да се извършват съгласно изискванията на Правилника за здравословни и безопасни условия на труд в горите и правилата за противопожарна безопасност в горите.

ЗАПОЗНАТ с технологичния план: ...../попълва се след издаването на позволителното за сеч/
Лицето по чл. 108, ал. 2 от ЗГ, на което е издадено позволително за сеч № .....
...Мустафа Абдула Абдулах.....2017г
/ трите имена, подпис, дата - /
№ и дата на удостоверението за упражняване на лесовъдска практика: 7564/10.07.2012 г

Изготвил:.....
инж. Салих Узун
/име, фамилия,/ подпис: .....
дата: 30.10.17г.,
№ и дата на удостоверението за упражняване на лесовъдска практика: .....

Одобрил:.....
инж. Велизар Савчев
име, фамилия,/ подпис: .....
дата: 30.10.17г.,
№ и дата на удостоверението за упражняване на лесовъдска практика: 13025/28.02.17г.

ТЕХНОЛОГИЧЕН ПЛАН № ....

За добив на дървесина от отдел.....19.....подотдел.....Ц.....
На ТП ДГС/ДЛС.....Селище.....*/попълва се само за държавни гори/*
Община .....Сърница.....; Землище .....Мерни поляни.....;
имот с (кадастрален идентификатор/КВС) №....., */попълва се само за недържавни гори/*

I. Схема за добива на дървесина от насаждението

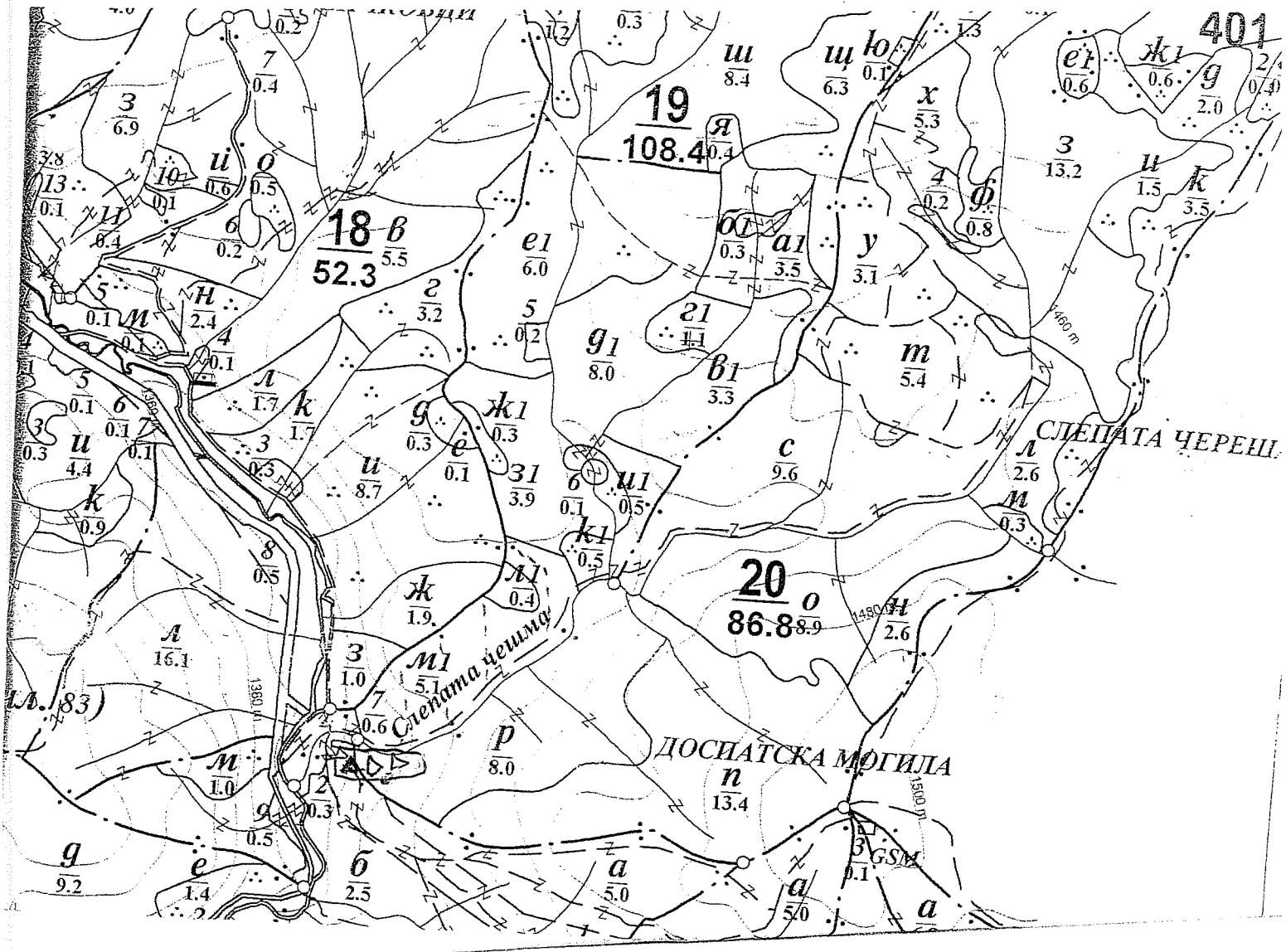

Легенда:

- ±±±± проектирани коларски вр. извозни пътища
- ------- съществуващи извозни пътища
- съществуващ автомобилен път
- технологична просека
- ▭ място за зареждане на ГСМ
- »»»»» проектирани тракторни вр. извозни пътища
- ▲▲▲ временен склад
- xxxxxx трасе на въжена линия
- проектиран автомобилен път
- ▭ сечище

На схемата задължително се нанасят контурите на насаждението/имота, съществуващите и проектирани временни

II. Характеристика на насаждението

1.Вид на сечта .....Постепенно котловинна...../ интензивност 20 %
Втори вид сеч ...../ интензивност .....%
2.Площ на подотдела ...5,1.....ха Размер на сечището.....5,1..... ха
3. Състав по план/програма..5Б9/м 1....., действителен.....
5. Запас на 1 ха: с клони 6620.....куб.м/ха , без клони ..1.450.....куб. м/ха.
6. Среден наклон на терена ..27.....градуса.
7. Очакван добив от маркираната дървесина .....лежаща маса, куб.м.

дърв. вид / категория	бб/м					дърв. вид / категория	бб/м						
едра	198					дребна	3					вър-шина	
средна	50					дърва	2						

8.Наличие и характеристика на подраста преди сечта (състав, възраст, средна височина, % на покритие) .....
.....
9. Средно извозно разстояние 350 м.;
10. Други характеристики на насаждението (*токовища, сватбовища, надлесни дървета, сервитути, защитени територии, Натура 2000, защитени видове описани в доклада за гори с висока консервационна стойност, мъртва дървесина, вододайни зони, биологично разнообразие и др.*)
.....ВКС 1; ВКС 11; ВКС 2; ВКС 5;.....
.....

III. Технологични указания

1. Дървесината в насаждението да се добива при спазване на технологичната схема по т. I
2. Сечта ще се извършва с (моторен трион, ръчно, машини; кастренето на отсечените стъбла се извършва: в сечище, на временен склад) с моторен трион, а кастренето в сечището.....
.....
3. Извозът от сечището до временните складове ще се осъществява с трактор на къси акции и животинска тяга на сортименти.
на (цели стъбла, дълги/къси секции, сортименти, чипс и др.; с влачене по терена, изцяло натоварени).....
.....
.....
4. Проектирани нови горски автомобилни пътища съгласно Наредба 5 за строителството в горските територии без промяна на предназначението им: дължина .....м. широчина .....м.
5. Изграждане и ремонт на временни извозни горски пътища:
   5.1 Тракторни – допустимо разстояние между тях .....м (не по-малко от 40 м), дължина .....м широчина 4 м.
   5.2 Коларски - разстояние между тях.....м (не по-малко от 40 м), дължина .....м, широчина ... м
6. Просеки за въжени линии: ..... бр.
допустимо разстояние между просеките ..... м., дължина ..... м., широчина ..... м.
7. Направа на технологични просеки .....бр.
допустимо разстояние между тях .....м., дължина .....м., широчина ..... м.
8. Изграждане на нови временни складове (бр., площ в ха) .....1 бр.....
.....
9. Мерки за опазване на оставащите на корен дървета, подраста, младиняка и почвата Правилно определяне посоката на поваряне
10. Начини за почистване на сечището събиране клоните и вършината на купчина
11. Други указания: Зареждането на ГСЖ да става на определените места
Да се изнасят битовите отпадъци от сечището извън горските територии на определените за това места.
12. Всички операции по подготвителните и основните работи да се извършват съгласно изискванията на Правилника за здравословни и безопасни условия на труд в горите и правилата за противопожарна безопасност в горите.

ЗАПОЗНАТ с технологичния план: ...../попълва се след издаването на позволителното за сеч/
Лицето по чл. 108, ал. 2 от ЗГ, на което е издадено позволително за сеч № .....
.....
/ трите имена, подпис, дата - /
№ и дата на удостоверението за упражняване на лесовъдска практика: .....

Образец по чл. 53, ал. 6 от НСГ

Изготвил: инж. Сотин Узун
/име, фамилия,/ подпис: .....
дата: 30.10.17 г.,
№ и дата на удостоверението за упражняване на лесовъдска практика: 8953/07.02.14

Одобрил: инж. Венцар Чолаков
име, фамилия,/ подпис: .....
дата: 30.10.17 г.,
№ и дата на удостоверението за упражняване на лесовъдска практика: 1304-2808.17,

ТЕХНОЛОГИЧЕН ПЛАН № ....

За добив на дървесина от отдел 20 подотдел С
На ТП ДГС/ДЛС Семилце /попълва се само за държавни гори/
Община Сърница; Землище Мед. Пожни;
имот с (кадастрален идентификатор/КВС) №....., /попълва се само за недържавни гори/

I. Схема за добива на дървесина от насаждението

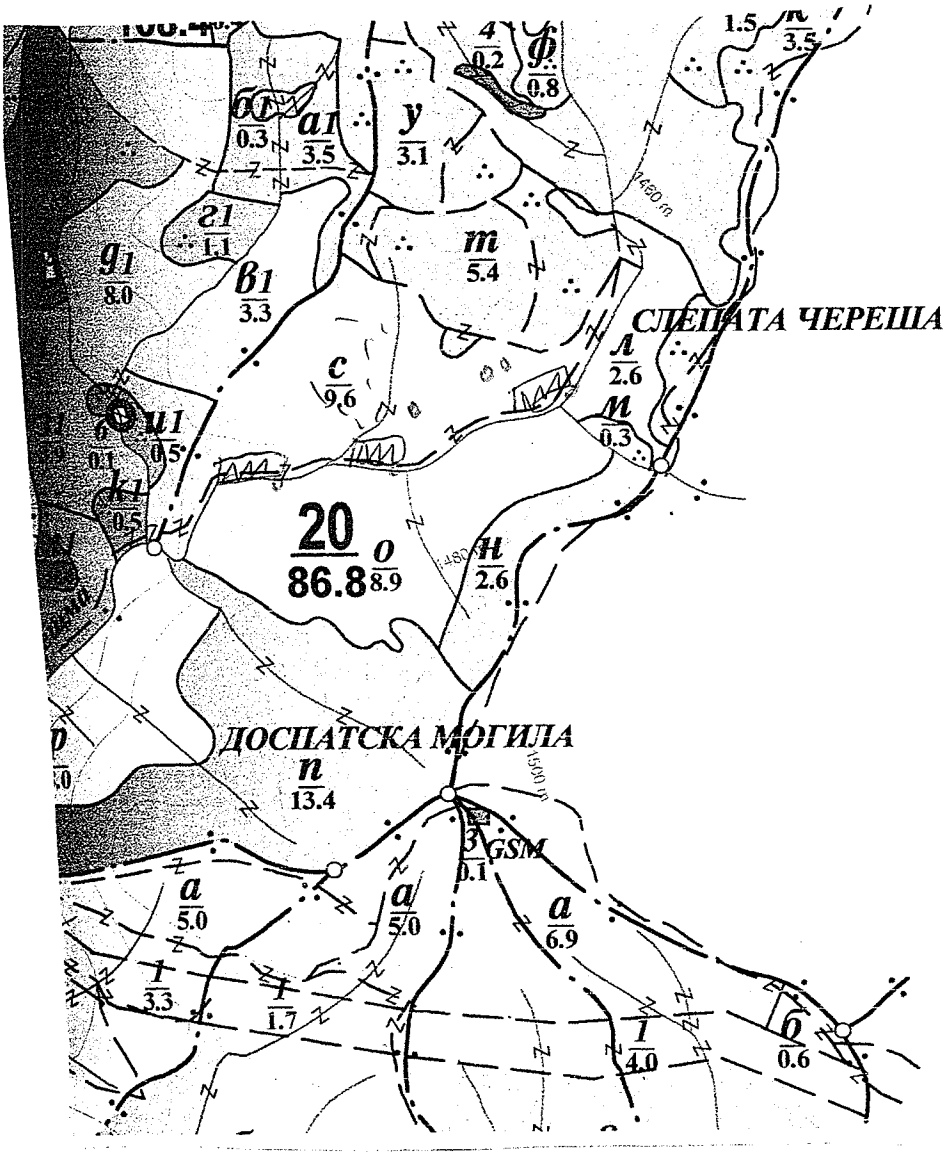

Легенда:

±±±± проектирани коларски вр. извозни пътища	»»»»» проектирани тракторни вр. извозни пътища
- - - - - - съществуващи извозни пътища	▲▲▲ временен склад
съществуващ автомобилен път	xxxxxx трасе на въжена линия
технологична просека	=+=+=+= проектиран автомобилен път
...семилце	...биобогато дърво

а - място за зареждане на ГСМ

На схемата задължително се нанасят контурите на насаждението/имота, съществуващите и проектирани временни

II. Характеристика на насаждението

1.Вид на сечта .....Групово-постепенна...../ интензивност .....%
Втори вид сеч ...../ интензивност .....%
2.Площ на подотдела ...9,6....ха Размер на сечището.....9,6..... ха
3. Състав по план/програма....ббб/см2....., действителен.....
5. Запас на 1 ха: с клони....266.....куб.м/ха , без клони ..2550.....куб. м/ха.
6. Среден наклон на терена ..22.....градуса.
7. Очакван добив от маркираната дървесина .....лежаща маса, куб.м.

дърв. вид / категория	ББ/см					дърв. вид / категория	ББ/см						
едра	291					дребна	–					вър-шина	
средна	22					дърва	38						

8.Наличие и характеристика на подраста преди сечта (състав, възраст, средна височина, % на покритие) .....
.....
9. Средно извозно разстояние ..200 м.....;
10. Други характеристики на насаждението (*токовища, сватбовища, надлесни дървета, сервитути, защитени територии, Натура 2000, защитени видове описани в доклада за гори с висока консервационна стойност, мъртва дървесина, вододайни зони, биологично разнообразие и др.)*
.....
ВКС 1, ВКС 1-1, ВКС 2, ВКС-5

III. Технологични указания

1. Дървесината в насаждението да се добива при спазване на технологичната схема по т. I
2. Сечта ще се извършва с (моторен трион, ръчно, машини; кастренето на отсечените стъбла се извършва сечище, на временен склад) с моторен трион, а кастренето в сечището
.....
3. Извозът от сечището до временните складове ще се осъществява с...трактор на къси секции и животинска тяга на сортименти
на (цели стъбла, дълги/къси секции, сортименти, чипс и др.; с влачене по терена, изцяло натоварени).....
.....
.....
4. Проектирани нови горски автомобилни пътища съгласно Наредба 5 за строителството в горските територии без промяна на предназначението им: дължина .....м. широчина .....м.
5. Изграждане и ремонт на временни извозни горски пътища:
5.1 Тракторни – допустимо разстояние между тях .....м (не по-малко от 40 м), дължина .....м, широчина 4 м.
5.2 Коларски - разстояние между тях.....м (не по-малко от 40 м), дължина .....м, широчина ... м
6. Просеки за въжени линии: ..... бр.
допустимо разстояние между просеките ..... м., дължина ..... м., широчина ..... м.
7. Направа на технологични просеки .....бр.
допустимо разстояние между тях .....м., дължина .....м., широчина ..... м.
8. Изграждане на нови временни складове (бр., площ в ха) ....3бр.....
.....
9. Мерки за опазване на оставащите на корен дървета, подраста, младиняка и почвата Правилно определяне посоката на поваляне
10. Начини за почистване на сечището събиране клоните на кучини
11. Други указания: Зарешването на ГСМ да става на определените места
.....
Да се изнасят битовите отпадъци от сечището извън горските територии на определените за това места.
12. Всички операции по подготвителните и основните работи да се извършват съгласно изискванията на Правилника за здравословни и безопасни условия на труд в горите и правилата за противопожарна безопасност в горите.

ЗАПОЗНАТ с технологичния план: ...../попълва се след издаването на позволителното за сеч/
Лицето по чл. 108, ал. 2 от ЗГ, на което е издадено позволително за сеч № .....
.....
/ трите имена, подпис, дата - /
№ и дата на удостоверението за упражняване на лесовъдска практика: .....

Образец по чл. 53, ал. 6 от НСГ

Изготвил: инж. Салих Узун
/име, фамилия,/ подпис: .....
дата: 20.09.16 г.,
№ и дата на удостоверението за упражняване на лесовъдска практика: № 8953/07.02.2011г.

Одобрил: инж. Велизар Чолаков
име, фамилия,/ подпис: .....
дата: 20.09.16 г.,
№ и дата на удостоверението за упражняване на лесовъдска практика: № 13025/28.08.17г.

ТЕХНОЛОГИЧЕН ПЛАН № ....

За добив на дървесина от отдел 21 подотдел 9
На ТП ДГС/ДЛС Селище /попълва се само за държавни гори/
Община Сърница; Землище Медени поляни;
имот с (кадастрален идентификатор/КВС) №....., /попълва се само за недържавни гори/

I. Схема за добива на дървесина от насаждението

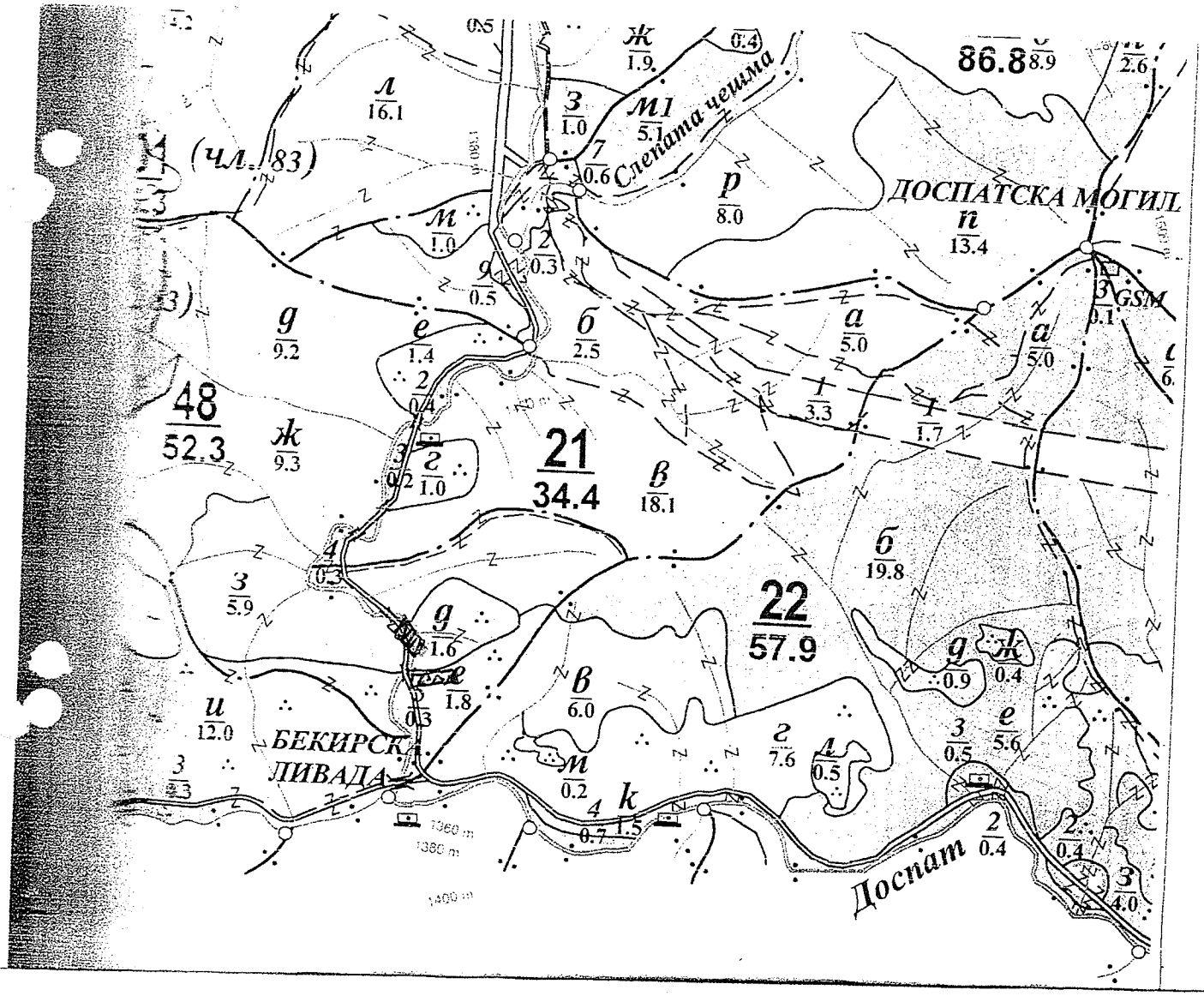

Легенда:

± ± ± ± проектирани коларски вр. извозни пътища	»»»»» проектирани тракторни вр. извозни пътища
- - - - - - съществуващи извозни пътища	▲ ▲ ▲ временен склад място за зареждане на ГСМ
═══ съществуващ автомобилен път	xxxxxx трасе на въжена линия
~~ технологична просека	=+=+=+= проектиран автомобилен път
.....	.....

На схемата задължително се нанасят контурите на насаждението/имота, съществуващите и проектирани временни

II. Характеристика на насаждението

1.Вид на сечта Прочистване / интензивност 25 %
Втори вид сеч ..... / интензивност ..... %
2.Площ на подотдела 1.6 ха Размер на сечището..... ха
3. Състав по план/програма 5Б1О, действителен 5Б1О
5. Запас на 1 ха: с клони.....куб.м/ха , без клони .....куб. м/ха.
6. Среден наклон на терена 25 градуса.
7. Очакван добив от маркираната дървесина .....лежаща маса, куб.м.

дърв. вид / категория						дърв. вид категория						
едра	13					дребна	9					вър-
средна	54					дърва	4					шина 1

8. Наличие и характеристика на подраста преди сечта (състав, възраст, средна височина, % на покритие) .....

9. Средно извозно разстояние 100 м;
10. Други характеристики на насаждението (*токовища, сватбовища, надлесни дървета, сервитути, защитени територии, Натура 2000, защитени видове описани в доклада за гори с висока консервационна стойност, мъртва дървесина, ерозионни зони, биологично разнообразие и др.*)
ВКС 1.1, ВКС 2, ВКС 5

III. Технологични указания

1. Дървесината в насаждението да се добива при спазване на технологичната схема по т. I
2. Сечта ще се извършва с (моторен трион, ръчно, машини; кастренето на отсечените стъбла се извършва: на временен склад) Сеч.с моторен трион. Кастренето се извършва
3. Извозът от сечището до временните складове ще се осъществява с Челен трактор
4. (стъбла, дълги/къси секции, сортименти, чипс и др.; с влачене по терена, изцяло натоварени) Стъбла
5. Проектирани нови горски автомобилни пътища съгласно Наредба 5 за строителството в горските територии без промяна на предназначението им: дължина .....м. широчина .....м.
6. Строителство и ремонт на временни извозни горски пътища:
   - Тракторни – допустимо разстояние между тях .....м (не по-малко от 40 м), дължина .....м, ширина 4 м.
   - Коларски - разстояние между тях.....м (не по-малко от 40 м), дължина .....м, широчина ... м
7. Просеки за въжени линии: ..... бр.
8. Допустимо разстояние между просеките ..... м., дължина ..... м., широчина ..... м.
9. Строителство на технологични просеки .....бр.
10. Допустимо разстояние между тях .....м., дължина .....м., широчина ..... м.
11. Строителство на нови временни складове (бр., площ в ха) .....
12. Мерки за опазване на оставащите на корен дървета, подраста, младиняка и почвата Предвиждат се просеки и повеляване
13. Мерки за почистване на сечището Сечищата ще бъдат почистени
14. Други указания: Строителството на ВСМ ще бъдат отстранени
15. Да се изнесат битовите отпадъци от сечището извън горските територии на определените за това места.
16. Технически операции по подготвителните и основните работи да се извършват съгласно изискванията на Правилника за здравословни и безопасни условия на труд в горите и правилата за противопожарна безопасност в горите.

ОДОБРЯВАМ технологичния план: ...../попълва се след издаването на позволителното за сеч по чл. 108, ал. 2 от ЗГ, на което е издадено позволително за сеч № .....

..... / трите имена, подпис, дата - /

Данни на удостоверението за упражняване на лесовъдска практика: .....

Образец по чл. 53, ал. 6 от НСГ

Изготвил: инж. Самир Узун
/име, фамилия,/ подпис: .....
дата: 26.09.17г.,
№ и дата на удостоверението за упражняване на лесовъдска практика: 8953/0702 13 л

Одобрил: инж. Велизар Соляков
име, фамилия,/ подпис: .....
дата: 26.09.17г.,
№ и дата на удостоверението за упражняване на лесовъдска практика: 13021-28.08.17г

ТЕХНОЛОГИЧЕН ПЛАН № ....

За добив на дървесина от отдел 29 подотдел к
На ТП ДГС/ДЛС Семилуе /попълва се само за държавни гори/
Община Сърнилуе; Землище Мед. поляни;
имот с (кадастрален идентификатор/КВС) №....., /попълва се само за недържавни гори/

I. Схема за добива на дървесина от насаждението

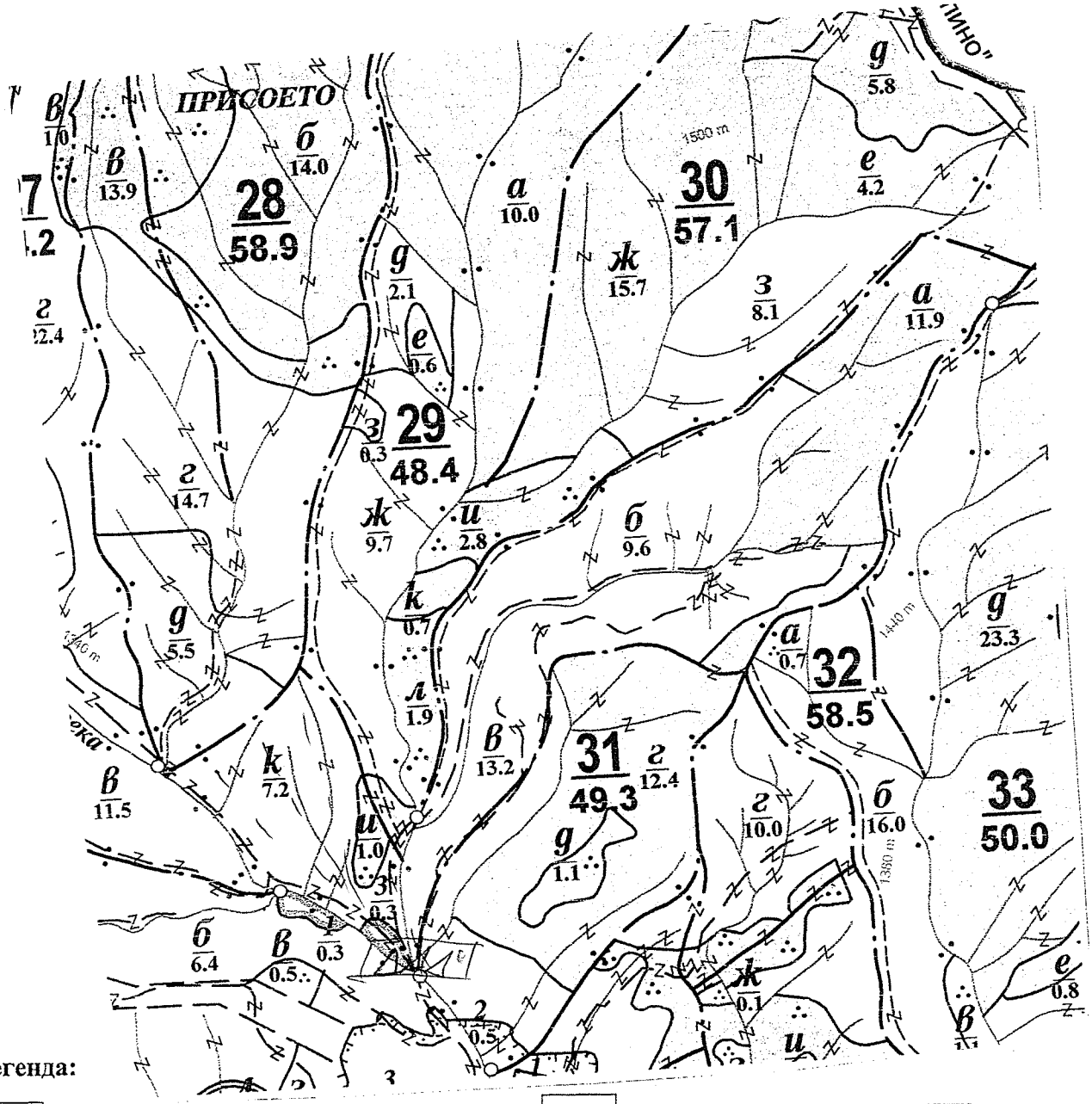

Легенда:

±±±± проектирани коларски вр. извозни пътища	»»»»» проектирани тракторни вр. извозни пътища
- - - - - - съществуващи извозни пътища	▲▲▲ временен склад
═══ съществуващ автомобилен път	xxxxxx трасе на въжена линия
~~ технологична просека	=+=+=+= проектиран автомобилен път
.....	▷▷▷ ...просто за зарежване на ГСМ

На схемата задължително се нанасят контурите на насаждението/имота, съществуващите и проектирани временни

II. Характеристика на насаждението

1.Вид на сечта ...Постепенно - коловъзна.../ интензивност 20...%
Втори вид сеч ...../ интензивност .....%
2.Площ на подотдела ..7,2...ха Размер на сечището.....2,2..... ха
3. Състав по план/програма..5Б9/6н1....., действителен.....
5. Запас на 1 ха: с клони...1550.....куб.м/ха , без клони ...1380.....куб. м/ха.
6. Среден наклон на терена ..27.....градуса.
7. Очакван добив от маркираната дървесина .....лежаща маса, куб.м.

дърв. вид / категория	бб/см					дърв. вид / категория	бб/см					
едра	167					дребна	—					вър-
средна	11					дърва	21					шина

8.Наличие и характеристика на подраста преди сечта (състав, възраст, средна височина, % на покритие) .....
.....
9. Средно извозно разстояние 200м.....;
10. Други характеристики на насаждението (*токовища, сватбовища, надлесни дървета, сервитути, защитени територии, Натура 2000, защитени видове описани в доклада за гори с висока консервационна стойност, мъртва дървесина, вододайни зони, биологично разнообразие и др.)*
.....
ВИС 1, ВИС 1.1, ВИС 2, ВИС-5

III. Технологични указания

1. Дървесината в насаждението да се добива при спазване на технологичната схема по т. I
2. Сечта ще се извършва с (моторен трион, ръчно, машини; кастренето на отсечените стъбла се извършва: в сечище, на временен склад) ..с моторен трион, а кастренето в сечището
.....
3. Извозът от сечището до временните складове ще се осъществява с...Трактор и
...клъст секции и животинска тегленска сила на сортименти
на (цели стъбла, дълги/къси секции, сортименти, чипс и др.; с влачене по терена, изцяло натоварени).....
.....
.....
4. Проектирани нови горски автомобилни пътища съгласно Наредба 5 за строителството в горските територии без промяна на предназначението им: дължина .....м. широчина .....м.
5. Изграждане и ремонт на временни извозни горски пътища:
5.1 Тракторни – допустимо разстояние между тях .....м (не по-малко от 40 м), дължина .....м широчина 4 м.
5.2 Коларски - разстояние между тях.....м (не по-малко от 40 м), дължина .....м, широчина ... м
6. Просеки за въжени линии: ..... бр.
допустимо разстояние между просеките ..... м., дължина ..... м., широчина ..... м.
7. Направа на технологични просеки .....бр.
допустимо разстояние между тях .....м., дължина .....м., широчина ..... м.
8. Изграждане на нови временни складове (бр., площ в ха) .....2бр.....
.....
9. Мерки за опазване на оставащите на корен дървета, подраста, младиняка и почвата Правилно определяне посоката на коварсе .....
10. Начини за почистване на сечището .Събиране клоните и вършината на купчини
11. Други указания: .Зареждането на ГСМ да става на.....
..определените места.....
Да се изнасят битовите отпадъци от сечището извън горските територии на определените за това места.
12. Всички операции по подготвителните и основните работи да се извършват съгласно изискванията на Правилника за здравословни и безопасни условия на труд в горите и правилата за противопожарна безопасност в горите.

ЗАПОЗНАТ с технологичния план: ...../попълва се след издаването на позволителното за сеч/
Лицето по чл. 108, ал. 2 от ЗГ, на което е издадено позволително за сеч № .....
.....
/ трите имена, подпис, дата - /
№ и дата на удостоверението за упражняване на лесовъдска практика: .....

Образец по чл. 33, ал. 6 от НСГ

Изготвил:.....
инж. Сеник И. Чзчи
/име, фамилия,/ подпис: .....
дата: 30.10.17 г.,
№ и дата на удостоверението за упражняване на лесовъдска практика: 8953/07.02.2013 г.

Одобрил:.....
инж. Венедар Чопаров
име, фамилия,/ подпис: .....
дата: 30.10.17 г.,
№ и дата на удостоверението за упражняване на лесовъдска практика: 13025/28.08.2017 г.

ТЕХНОЛОГИЧЕН ПЛАН № ....

За добив на дървесина от отдел.....36.....подотдел.....Б.....
На ТП ДГС/ДЛС.....Сепище.....*/попълва се само за държавни гори/*
Община .....Сърница.....; Землище .....П. Хамък.....;
имот с (кадастрален идентификатор/КВС) №....., */попълва се само за недържавни гори/*

I. Схема за добива на дървесина от насаждението

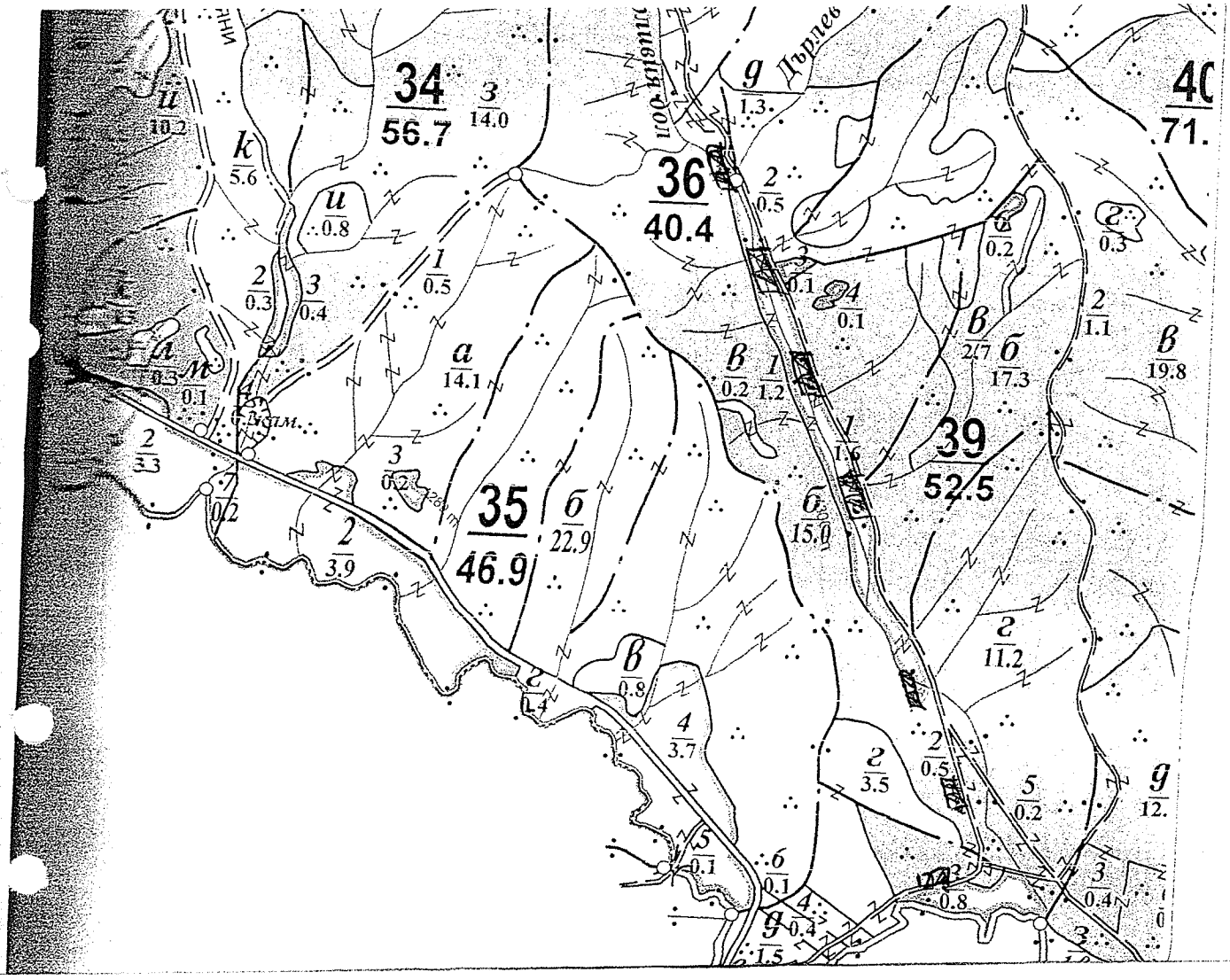

Легенда:

± ± ± ± проектирани коларски вр. извозни пътища	»»»»» проектирани тракторни вр. извозни пътища
- - - - - - съществуващи извозни пътища	▲ ▲ ▲ временен склад
съществуващ автомобилен път	xxxxxx трасе на въжена линия
технологична просека	=+=+=+= проектиран автомобилен път
.....	ΔΔΔ място за зарендом с ТСМ

На схемата задължително се нанасят контурите на насаждението/имота, съществуващите и проектирани временни

II. Характеристика на насаждението

1.Вид на сечта ..... Прореждане ...../ интензивност 15 %
Втори вид сеч ...../ интензивност .....%
2.Площ на подотдела 16.0...ха Размер на сечището...16.0..... ха
3. Състав по план/програма..вид. сид....., действителен.....
5. Запас на 1 ха: с клони....355.....куб.м/ха , без клони .....куб. м/ха.
6. Среден наклон на терена ..20....градуса.
7. Очакван добив от маркираната дървесина .....144.....лежаща маса, куб.м.

дърв. вид / категория	бор	см				дърв. вид / категория	бор	см				
едра	91	23				дребна	5	11				вър-
средна	206	99				дърва	11	—				шина

8. Наличие и характеристика на подраста преди сечта (състав, възраст, средна височина, % н покритие) ..смс.бб.....сер.....5г.....0.3 т.....0.5 л.....
.....
9. Средно извозно разстояние ..250...;
10. Други характеристики на насаждението (*токовища, сватбовища, надлесни дървета, сервитути, защитени територии, Натура 2000, защитени видове описани в доклада за гори с висока консервационна стойност, мъртва дървесина, водни зони, биологично разнообразие и др.*)
..... ВКС-5 ; ВКС 1.1 ; ВКС-2
Частично попада в Натура 2000

III. Технологични указания

1. Дървесината в насаждението да се добива при спазване на технологичната схема по т. I
2. Сечта ще се извършва с (моторен трион, ръчно, машини; кастренето на отсечените стъбла се извършва: с ..., на временен склад) ..моторен трион, с кастренето на отсеч-
ените стъбла в сечището.....
3. Извозът от сечището до временните складове ще се осъществява с..,конна т-
ракта на сортименти, ... 4 .....
(стъбла, дълги/къси секции, сортименти, чипс и др.; с влачене по терена, изцяло/натоварени).....
..... 0 ..... 0 ..... 4 ..... 4 .....
4. Проектирани нови горски автомобилни пътища съгласно Наредба 5 за строителството в горските територии без промяна на предназначението им: дължина .....м. широчина .....м.
5. Изграждане и ремонт на временни извозни горски пътища:
- Тракторни – допустимо разстояние между тях .....м (не по-малко от 40 м), дължина .....м широчина 4 м.
- Коларски - разстояние между тях.....м (не по-малко от 40 м), дължина .....м, широчина ... м
6. Просеки за въжени линии: ..... бр.
7. Допустимо разстояние между просеките ..... м., дължина ..... м., широчина ..... м.
8. Площадка на технологични просеки .....бр.
9. Допустимо разстояние между тях .....м., дължина .....м., широчина ..... м.
10. Изграждане на нови временни складове (бр., площ в ха) .....
.....
11. Мерки за опазване на оставащите на корен дървета, подраста, младиняка и почвата
Правилно отделяне дървесината от почвата
12. Мероприятия за почистване на сечището Събиране клонки в купчини
13. Други указания: Изгребването с ГЕМ да се извърши на
временните места за временния склад
Да се изнасят битовите отпадъци от сечището извън горските територии на определените за това места.
14. Технически операции по подготвителните и основните работи да се извършват съгласно изискванията на Правилника за здравословни и безопасни условия на труд в горите и правилата за пожарна безопасност в горите.

Запознат с технологичния план: ...../попълва се след издаването на позволителното за сеч/
Ползвател по чл. 108, ал. 2 от ЗГ, на което е издадено позволително за сеч № .....
.....
/ трите имена, подпис, дата /
№ и дата на удостоверението за упражняване на лесовъдска практика: .....

Образец по чл. 53, ал. 6 от НСГ

Изготвил: инж. Салих Узун
/име, фамилия,/ подпис: .....
дата: 16.10.17 г.,
№ и дата на удостоверението за упражняване на лесовъдска практика: 8953/07.02.13

Одобрил: инж. Велидар Сопаков
име, фамилия,/ подпис: .....
дата: 16.10.17 г.,
№ и дата на удостоверението за упражняване на лесовъдска практика: 13025/28.08.17

ТЕХНОЛОГИЧЕН ПЛАН № ....

За добив на дървесина от отдел 32 подотдел Г
На ТП ДГС/ДЛС Семенце /попълва се само за държавни гори/
Община Сърница; Землище Мед. поляни;
имот с (кадастрален идентификатор/КВС) №....., /попълва се само за недържавни гори/

I. Схема за добива на дървесина от насаждението

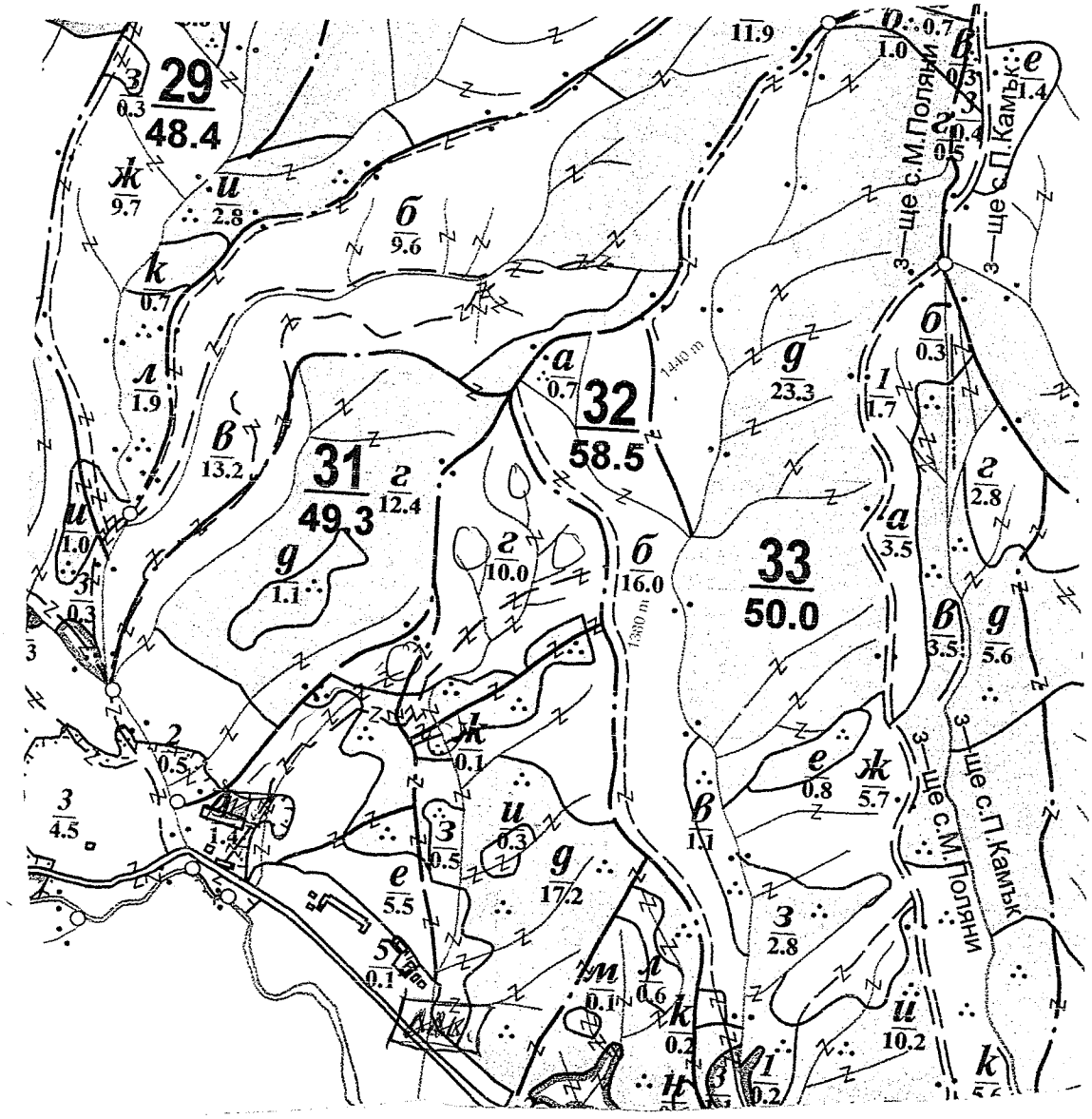

Легенда:

± ± ± ± проектирани коларски вр. извозни пътища	»»»»» проектирани тракторни вр. извозни пътища
- - - - - - съществуващи извозни пътища	▲ ▲ ▲ временен склад
съществуващ автомобилен път	xxxxxx трасе на въжена линия
технологична просека	=+=+=+= проектиран автомобилен път
.....	▲▲▲ място за зарежване на ГСМ

На схемата задължително се нанасят контурите на насаждението/имота, съществуващите и проектирани временни

II. Характеристика на насаждението

1.Вид на сечта ...Постепенно-котловинна...../ интензивност ..20..%
Втори вид сеч ...../ интензивност .....%
2.Площ на подотдела ..100....ха Размер на сечището...100..... ха
3. Състав по план/програма...5Б10/м....., действителен...5Б10/м.....
5. Запас на 1 ха: с клони...1550....куб.м/ха , без клони ..1400.....куб. м/ха.
6. Среден наклон на терена ...26.....градуса.
7. Очакван добив от маркираната дървесина .....лежаща маса, куб.м.

дърв. вид / категория	5Б					дърв. вид / категория	5Б					
едра	137					дребна	1					вър-шина
средна	10					дърва	84					

8.Наличие и характеристика на подраста преди сечта (състав, възраст, средна височина, % на покритие) .....
.....
9. Средно извозно разстояние ..700 м.;
10. Други характеристики на насаждението (*токовища, сватбовища, надлесни дървета, сервитути, защитени територии, Натура 2000, защитени видове описани в доклада за гори с висока консервационна стойност, мъртва дървесина, вододайни зони, биологично разнообразие и др.)*
.....
.....ВКС 1; ВКС 1.1; ВКС 2; ВКС 5.....

III. Технологични указания

1. Дървесината в насаждението да се добива при спазване на технологичната схема по т. I
2. Сечта ще се извършва с (моторен трион, ръчно, машини; кастренето на отсечените стъбла се извършва: в сечище, на временен склад) ..с моторен трион, а кастренето в сечището.....
3. Извозът от сечището до временните складове ще се осъществява с..Трактор на къси секции и животинска тяга на сортименти
на (цели стъбла, дълги/къси секции, сортименти, чипс и др.; с влачене по терена, изцяло натоварени).....
.....
.....
4. Проектирани нови горски автомобилни пътища съгласно Наредба 5 за строителството в горските територии без промяна на предназначението им: дължина .....м. широчина .....м.
5. Изграждане и ремонт на временни извозни горски пътища:
   5.1 Тракторни – допустимо разстояние между тях .....м (не по-малко от 40 м), дължина .....м, широчина 4 м.
   5.2 Коларски - разстояние между тях.....м (не по-малко от 40 м), дължина .....м, широчина ... м
6. Просеки за въжени линии: ..... бр.
допустимо разстояние между просеките ..... м., дължина ..... м., широчина ..... м.
7. Направа на технологични просеки .....бр.
допустимо разстояние между тях .....м., дължина .....м., широчина ..... м.
8. Изграждане на нови временни складове (бр., площ в ха) ..2 бр.....
.....
9. Мерки за опазване на оставащите на корен дървета, подраста, младиняка и почвата Правилно определяне посоката на поваляне.....
10. Начини за почистване на сечището събиране клоните и вършината на купчи
11. Други указания: Зарешването на ГСМ да става на определените места на временните складове.....
Да се изнасят битовите отпадъци от сечището извън горските територии на определените за това места.
12. Всички операции по подготвителните и основните работи да се извършват съгласно изискванията на Правилника за здравословни и безопасни условия на труд в горите и правилата за противопожарна безопасност в горите.

ЗАПОЗНАТ с технологичния план: ...../попълва се след издаването на позволителното за сеч/
Лицето по чл. 108, ал. 2 от ЗГ, на което е издадено позволително за сеч № .....
.....
/ трите имена, подпис, дата - /
№ и дата на удостоверението за упражняване на лесовъдска практика: .....

Образец по чл. 53, ал. 6 от НСГ

Изготвил:.....
инж. Самих Ибр. Узун
/име, фамилия,/ подпис: .....
дата: 30.10.17 г.,
№ и дата на удостоверението за упражняване на лесовъдска практика: 8953/07.02.2013г.

Одобрил:.....
инж. Венизар Поповов
име, фамилия,/ подпис: .....
дата: 30.10.17 г.,
№ и дата на удостоверението за упражняване на лесовъдска практика: 130,25/08.06.2017г.

ТЕХНОЛОГИЧЕН ПЛАН № ....

За добив на дървесина от отдел.....33.....подотдел.....3.....
На ТП ДГС/ДЛС.....Сепище.....*/попълва се само за държавни гори/*
Община .....Свирица.....; Землище .....П. Камък.....;
имот с (кадастрален идентификатор/КВС) №....., */попълва се само за недържавни гори/*

I. Схема за добива на дървесина от насаждението

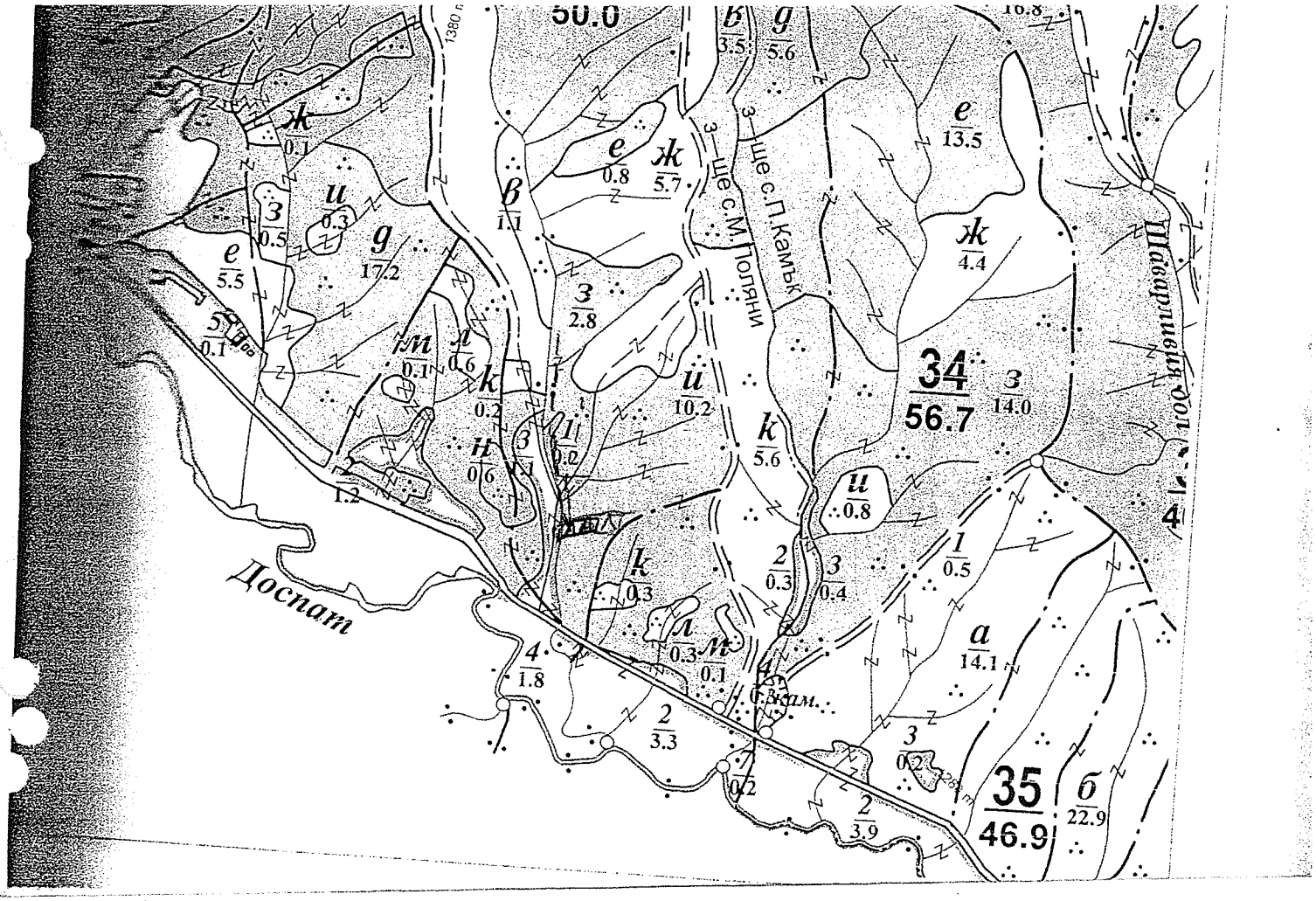

Легенда:

± ± ± ± проектирани коларски вр. извозни пътища	»»»»» проектирани тракторни вр. извозни пътища
- - - - - - съществуващи извозни пътища	▲ ▲ ▲ временен склад
съществуващ автомобилен път	xxxxxx трасе на въжена линия
технологична просека	=+=+=+= проектиран автомобилен път
.....	▲ ● ▲ место за зарежданн с ГСМ

На схемата задължително се нанасят контурите на насаждението/имота, съществуващите и проектирани временни

II. Характеристика на насаждението

1.Вид на сечта ..... Добруджа ...../ интензивност 25 %
Втори вид сеч ...../ интензивност .....%
2.Площ на подотдела ..2.8.....ха Размер на сечището.....2.8..... ха
3. Състав по план/програма...10д 9см....., действителен.....
5. Запас на 1 ха: с клони...332.....куб.м/ха , без клони .....куб. м/ха.
6. Среден наклон на терена ..20.....градуса.
7. Очакван добив от маркираната дървесина ....160.....лежаща маса, куб.м.

дърв. вид / категория	бор	см				дърв. вид категория	бор	см				
едра	27	3				дребна	3	3				вър-
средна	96	23				дърва	5	—				шина

8. Наличие и характеристика на подраста преди сечта (състав, възраст, средна височина, % на покритие) .....

9. Средно извозно разстояние .500.....;
10. Други характеристики на насаждението (*токовища, сватбовища, надлесни дървета, сервитути, защитени територии, Натура 2000, защитени видове описани в доклада за гори с висока консервационна стойност, мъртва дървесина, водни зони, биологично разнообразие и др.*)
ВХС-5, ВХС-11, ВХС-2
Насаждения попадат в Натура 2000

III. Технологични указания

1. Дървесината в насаждението да се добива при спазване на технологичната схема по т. I
2. Сечта ще се извършва с (моторен трион, ръчно, машини; кастренето на отсечените стъбла се извършва: на сечището или на временен склад) моторен трион, а кастренето на отсечените стъбла в сечището
3. Изозът от сечището до временните складове ще се осъществява с.....
писмо ЗПГ на сортиментъ
(стъбла, дълги/къси секции, сортименти, чипс и др.; с влачене по терена, изцяло натоварени).....
4. Проектирани нови горски автомобилни пътища съгласно Наредба 5 за строителството в тези територии без промяна на предназначението им: дължина .....м. широчина .....м.
5. Изграждане и ремонт на временни извозни горски пътища:
- Тракторни – допустимо разстояние между тях .....м (не по-малко от 40 м), дължина .....м широчина 4 м.
- Коларски - разстояние между тях.....м (не по-малко от 40 м), дължина .....м, широчина ...м
6. Просеки за въжени линии: ..... бр.
7. Допустимо разстояние между просеките ..... м., дължина ..... м., широчина ..... м.
8. Площ на технологични просеки .....бр.
9. Допустимо разстояние между тях .....м., дължина .....м., широчина ..... м.
10. Изграждане на нови временни складове (бр., площ в ха) .....
11. Правила за опазване на оставащите на корен дървета, подраста, младиняка и почвата Правилно определяне посоката на повалване, събиране, трупосване
12. Изисквания за почистване на сечището Събиране, изгаряне и разпиляване на клони
13. Други указания Транспортно с ЛТС да се извозва на определените места на временния склад
14. Изнасят битовите отпадъци от сечището извън горските територии на определените за това места.
15. Технически операции по подготвителните и основните работи да се извършват съгласно изискванията на Правилника за здравословни и безопасни условия на труд в горите и правилата за пожарна безопасност в горите.

ЗАПОЗНАТ с технологичния план: ...../попълва се след издаването на позволителното за сеч./
Лице по чл. 108, ал. 2 от ЗГ, на което е издадено позволително за сеч № .....
/ трите имена, подпис, дата - /
№ на удостоверението за упражняване на лесовъдска практика: .....

Изготвил: инж. Салих Узун
/име, фамилия,/ подпис:
дата: 31.10.17г.,
№ и дата на удостоверението за упражняване на лесовъдска практика: .....

Образец по чл. 53, ал. 6 от НСГ

Одобрил: инж. Велизар Трайков
име, фамилия,/ подпис:
дата: 31.10.17г.,
№ и дата на удостоверението за упражняване на лесовъдска практика: 13025/28.08.17

ТЕХНОЛОГИЧЕН ПЛАН № 1...

За добив на дървесина от отдел 34 подотдел 3
На ТП ДГС/ДЛС Селище /попълва се само за държавни гори/
Община Сърница; Землище Побит Камък;
имот с (кадастрален идентификатор/КВС) №....., /попълва се само за недържавни гори/

I. Схема за добива на дървесина от насаждението

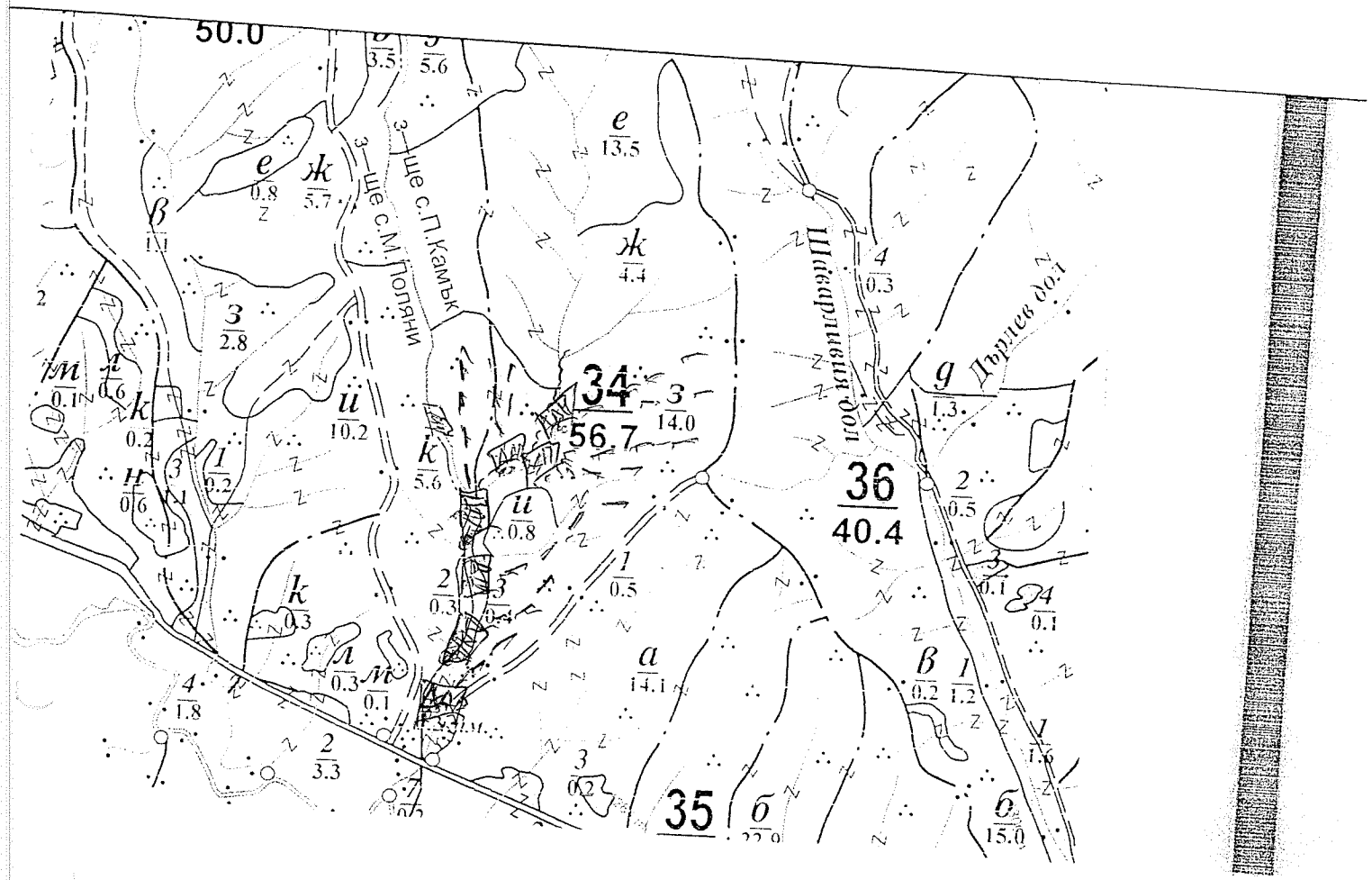

Легенда:

- ± ± ± ± проектирани коларски вр. извозни пътища
- - - - - - съществуващи извозни пътища
- съществуващ автомобилен път
- технологична просека
- Селище
- проектирани тракторни вр. извозни пътища
- временен склад
- XXXXXX трасе на въжена линия
- проектиран автомобилен път
- ДДДО – място за зарежданe с ГСМ и събиране на отпадъци

На схемата задължително се нанасят контурите на насаждението/имота, съществуващите и проектирани временни горски пътища, технологичните просеки, просеките за въжени линии, извозни пътища, временни складове както и връзката им със съществуващата автомобилна пътна мрежа.

Характеристика на насаждението

1.Вид на сечта .....Пробирка...../ интензивност .....%
Втори вид сеч ...../ интензивност .....%
2.Площ на подотдела .140....ха Размер на сечището...14,0..... ха
3. Състав по план/програма.бб-9 см-1....., действителен.....
5. Запас на 1 ха: с клони.....467....куб.м/ха , без клони ..361.....куб. м/ха.
6. Среден наклон на терена .24°....градуса.
7. Очакван добив от маркираната дървесина .....361.....лежаща маса, куб.м.

дърв. вид / категория	бб	см				дърв. вид / категория	бб	см					
едра	50	5				дребна	3	3				вър-	бб / см
средна	238	31				дърва	25	6				шина	52 / 7

8.Наличие и характеристика на подраста преди сечта (състав, възраст, средна височина, % на покритие) .наличие на подраст само в изредените места.....
.....
9. Средно извозно разстояние ...200....;
10. Други характеристики на насаждението (*токовища, сватбовища, надлесни дървета, сервитути, защитени територии, Натура 2000, защитени видове описани в доклада за гори с висока консервационна стойност, мъртва дървесина, вододайни зони, биологично разнообразие и др.)*
.....
.....

I. Технологични указания

1. Дървесината в насаждението да се добива при спазване на технологичната схема по т. I
2. Сечта ще се извършва с (моторен трион, ръчно, машини; кастренето на отсечените стъбла се извършва: в сечище, на временен склад) .сечта да се извършва с моторен трион, кастренето и разкроиването да се извършва в сечището
3. Извозът от сечището до временните складове ще се осъществява с..животинска тегл. сила.....
на (цели стъбла, дълги/къси секции, сортименти, чипс и др.; с влачене по терена, изцяло натоварени).....
.....
.....
4. Проектирани нови горски автомобилни пътища съгласно Наредба 5 за строителството в горските територии без промяна на предназначението им: дължина .....м. широчина .....м.
5. Изграждане и ремонт на временни извозни горски пътища:
5.1 Тракторни – допустимо разстояние между тях .....м (не по-малко от 40 м), дължина .....м, широчина 4 м.
5.2 Коларски - разстояние между тях.....м (не по-малко от 40 м), дължина .....м, широчина ... м
6. Просеки за въжени линии: ..... бр.
допустимо разстояние между просеките ..... м., дължина ..... м., широчина ..... м.
7. Направа на технологични просеки .....бр.
допустимо разстояние между тях .....м., дължина .....м., широчина ..... м.
8. Изграждане на нови временни складове (бр., площ в ха) .....
.....
9. Мерки за опазване на оставащите на корен дървета, подраста, младиняка и почвата Правилна определяне посоката на поваляне.....
10. Начини за почистване на сечището Събиране вършината и отпада на купчини
11. Други указания: битови отпадъци да се събират в определените за целта места.....
Да се изнасят битовите отпадъци от сечището извън горските територии на определените за това места.
12. Всички операции по подготвителните и основните работи да се извършват съгласно изискванията на Правилника за здравословни и безопасни условия на труд в горите и правилата за противопожарна безопасност в горите.

АПОЗНАТ с технологичния план: ...../попълва се след издаването на позволителното за сеч/
ицето по чл. 108, ал. 2 от ЗГ, на което е издадено позволително за сеч № .....
.....
/ трите имена, подпис, дата -/
и дата на удостоверението за упражняване на лесовъдска практика: .....

Образец по чл. 53, ал. 6 от НСГ

Изготвил:.....
инж. Селих Чзин
/име, фамилия,/ подпис: .....
дата: 31.10.17 г.,
№ и дата на удостоверението за упражняване на лесовъдска практика: 8953/07.02.2013г.

Одобрил:.....
инж. Велизар Чопахов
име, фамилия,/ подпис: .....
дата: 31.10.17 г.,
№ и дата на удостоверението за упражняване на лесовъдска практика: 13025/28.08.2017г.

ТЕХНОЛОГИЧЕН ПЛАН № 1.

За добив на дървесина от отдел.....39.....подотдел.....6.....
На ТП ДГС/ДЛС.....Селиц.....*/попълва се само за държавни гори/*
Община .....Врачица.....; Землище .....П. Хамах.....;
имот с (кадастрален идентификатор/КВС) №....., */попълва се само за недържавни гори/*

I. Схема за добива на дървесина от насаждението

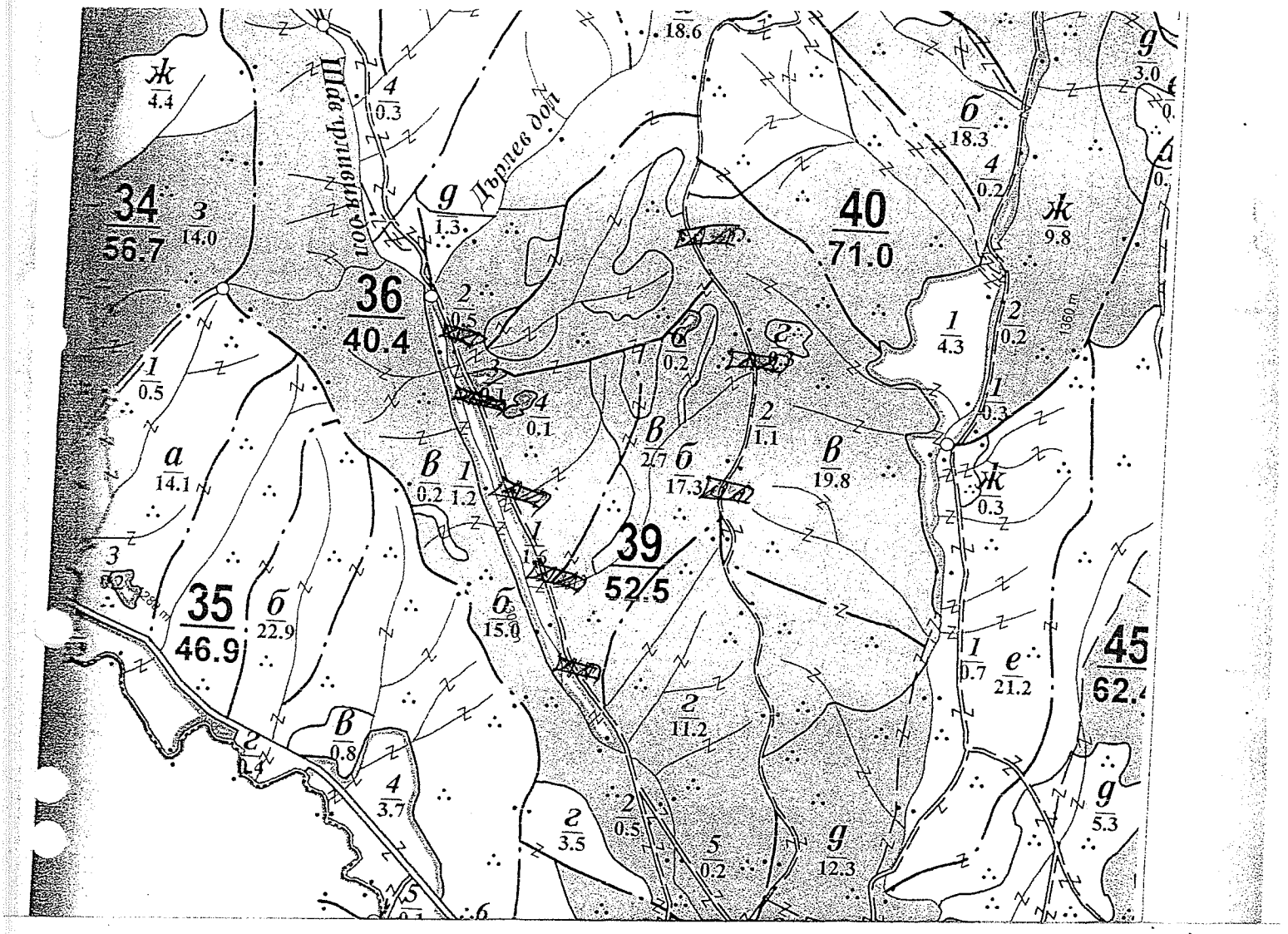

Легенда:

± ± ± ± проектирани коларски вр. извозни пътища	»-»-»-» проектирани тракторни вр. извозни пътища
- - - - - - съществуващи извозни пътища	▲ ▲ ▲ временен склад
═══ съществуващ автомобилен път	xxxxxx трасе на въжена линия
~~ технологична просека	=+=+=+= проектиран автомобилен път
.....	..... место за зареждан с ГСМ

На схемата задължително се нанасят контурите на насаждението/имота, съществуващите и проектирани временни

II. Характеристика на насаждението

1.Вид на сечта ....Прочистка на 2 пъти..../ интензивност 30 %
Втори вид сеч ...../ интензивност .....%
2.Площ на подотдела 17.3 ..ха Размер на сечището....17.3..... ха
3. Състав по план/програма..8Б 2О ед....., действителен.....
5. Запас на 1 ха: с клони....347....куб.м/ха , без клони .....куб. м/ха.
6. Среден наклон на терена ..2°....градуса.
7. Очакван добив от маркираната дървесина ....1079.....дежаща маса, куб.м.

дърв. вид / категория	Б.бор	см				дърв. вид / категория	Б.бял	см				
едра	113	20				дребна	1Б	25				вър-
средна	570	195				дърва	108	—				шина

8. Наличие и характеристика на подраста преди сечта (състав, възраст, средна височина, % на покритие) .....2Б 1О.....2СБ.....10 г.....0,1 м/ха.....1,0 м/ха.....
9. Средно извозно разстояние ..100.....;
10. Други характеристики на насаждението (*токовища, сватбовища, надлесни дървета, сервитути, защитени територии, Натура 2000, защитени видове описани в доклада за гори с висока консервационна стойност, мъртва дървесина, ветробойни зони, биологично разнообразие и др.*)
.....ВКС-1 ВКС 1.1 ВКС-2.....
.....На самия ръб на пътя е натура 2000.....

III. Технологични указания

1. Дървесината в насаждението да се добива при спазване на технологичната схема по т. I
2. Сечта ще се извършва с (моторен трион, ръчно, машини; кастренето на отсечените стъбла се извършва: на сечището, на временен склад) ....моторен трион, а кастренето на отсечените стъбла е сечището.....
3. Превозът от сечището до временните складове ще се осъществява с ..мех.т-ма по сортиментно, а в местата без подр.... (стъбла, дълги/къси секции, сортименти, чипс и др.; с влачене по терена, изцяло натоварени).....
раст и извън почвено покривката терена и механизирано.....
.....
4. Проектирани нови горски автомобилни пътища съгласно Наредба 5 за строителството в горските територии без промяна на предназначението им: дължина .....м. широчина .....м.
5. Ограждане и ремонт на временни извозни горски пътища:
- Тракторни – допустимо разстояние между тях .....м (не по-малко от 40 м), дължина .....м широчина 4 м.
- Коларски - разстояние между тях.....м (не по-малко от 40 м), дължина .....м, широчина ... м
6. Просеки за въжени линии: ..... бр.
7. Допустимо разстояние между просеките ..... м., дължина ..... м., широчина ..... м.
8. Площ на технологични просеки .....бр.
9. Допустимо разстояние между тях .....м., дължина .....м., широчина ..... м.
10. Ограждане на нови временни складове (бр., площ в ха) .....
.....
11. Мерки за опазване на оставащите на корен дървета, подраста, младиняка и почвата Щателно определени посоки на повалени стъбла дърв.....
12. Мерки за почистване на сечището Събиране клони и вършина на ед.....
13. Други указания: Вършината с ПЛ да се трупосва на определ.....
временни места да временния склад.....
14. Изнасят битовите отпадъци от сечището извън горските територии на определените за това места.
15. Технически операции по подготвителните и основните работи да се извършват съгласно изискванията на Правилника за здравословни и безопасни условия на труд в горите и правилата за противопожарна безопасност в горите.

ЗАПОЗНАТ с технологичния план: ...../попълва се след издаването на позволителното за сеч./
Лице по чл. 108, ал. 2 от ЗГ, на което е издадено позволително за сеч № ... .
.....
/ трите имена, подпис, дата - /
№ на удостоверението за упражняване на лесовъдска практика: .....

Образец по чл. 53, ал. 6 от НСГ

Изготвил:.....
инж. Салих Изми
/име, фамилия,/ подпис: .....
дата: 31.10.17 г.,
№ и дата на удостоверението за упражняване на лесовъдска практика: 8953/07.02.2013 г.

Одобрил:.....
инж. Велизар Колаков
име, фамилия,/ подпис: .....
дата: 31.10.17 г.,
№ и дата на удостоверението за упражняване на лесовъдска практика: 13025/28.08.2017 г.

ТЕХНОЛОГИЧЕН ПЛАН № ....

За добив на дървесина от отдел.....39.....подотдел.....„В".....
На ТП ДГС/ДЛС.....„Сенница".....*/попълва се само за държавни гори/*
Община .....Сърница.....; Землище .....П. хамит.....;
имот с (кадастрален идентификатор/КВС) №....., */попълва се само за недържавни гори/*

I. Схема за добива на дървесина от насаждението

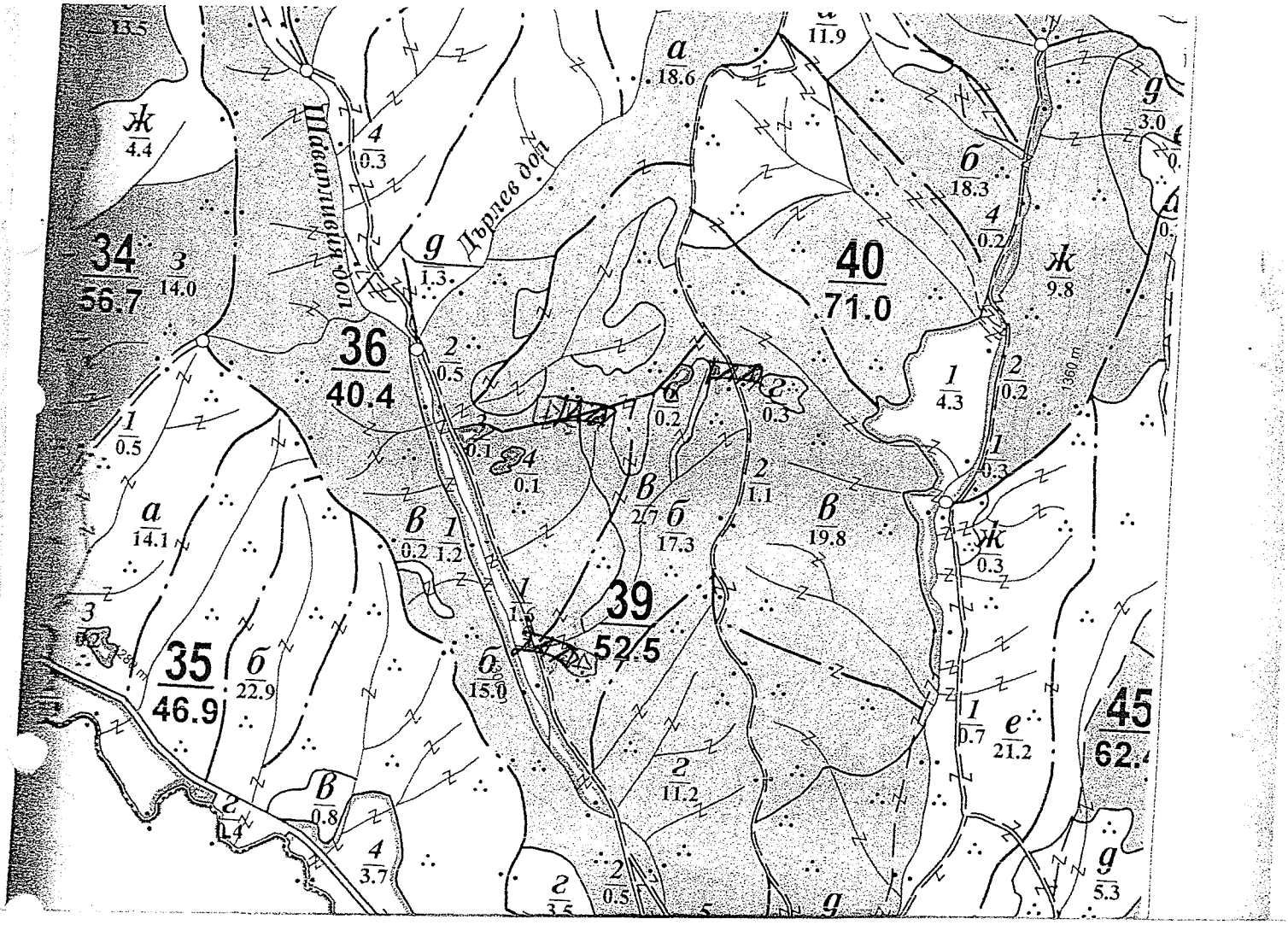

Легенда:

±±±± проектирани коларски вр. извозни пътища	»»»»» проектирани тракторни вр. извозни пътища
- - - - - - съществуващи извозни пътища	▲ ▲ ▲ временен склад
═══ съществуващ автомобилен път	xxxxxx трасе на въжена линия
~~ технологична просека	=+=+=+= проектиран автомобилен път
.....	..... место за зарисдане с ГСМ

На схемата задължително се нанасят контурите на насаждението/имота, съществуващите и проектирани временни

II. Характеристика на насаждението

1.Вид на сечта ..... / интензивност 10 %
Втори вид сеч ..... / интензивност ..... %
2.Площ на подотдела ..2.7...ха Размер на сечището.....2.7..... ха
3. Състав по план/програма...6Бг. 4Сп......, действителен.....
5. Запас на 1 ха: с клони....319.....куб.м/ха , без клони .....куб. м/ха.
6. Среден наклон на терена ...17.....градуса.
7. Очакван добив от маркираната дървесина .....113.....лежаща маса, куб.м.

дърв. вид / категория	бМ	см				дърв. вид / категория	бМ	см				
едра	9	5				дребна	2	1				вър-
средна	19	7				дърва	17	—				шина

8. Наличие и характеристика на подраста преди сечта (състав, възраст, средна височина, % на покритие) ..см4....бб.1.....чзх; сеч 35 г.; бг 0.5 пл.....
.....
9. Средно извозно разстояние ..300.....;
10. Други характеристики на насаждението (*токовища, сватбовища, надлесни дървета, сервитути, защитени територии, Натура 2000, защитени видове описани в доклада за гори с висока консервационна стойност, мъртва дървесина, ветровални зони, биологично разнообразие и др.*)
..... ВХС-5, ВХС-11, ВХС-2
.....Насаждението попада в натура 2000.....

III. Технологични указания

1. Дървесината в насаждението да се добива при спазване на технологичната схема по т. I
2. Сечта ще се извършва с (моторен трион, ръчно, машини; кастренето на отсечените стъбла се извършва: на сечището, на временен склад) .Моторен трион. Кастренето на отсечените стъбла е на сечището.....
3. Превозът от сечището до временните складове ще се осъществява с..Мачовтим.....
.....ЕКА 8Т4 на сортименти, а в насипно без подрас.....
(цели стъбла, дълги/къси секции, сортименти, чипс и др.; с влачене по терена, изцяло натоварени).....
.....на хвърч. Дъзвокрила Терема и механизирано.....
.....
4. Проектирани нови горски автомобилни пътища съгласно Наредба 5 за строителството в горските територии без промяна на предназначението им: дължина .....м. широчина .....м.
5. Изграждане и ремонт на временни извозни горски пътища:
а) Тракторни – допустимо разстояние между тях .....м (не по-малко от 40 м), дължина .....м, широчина 4 м.
б) Коларски - разстояние между тях.....м (не по-малко от 40 м), дължина .....м, широчина ...м
6. Просеки за въжени линии: ..... бр.
7. Допустимо разстояние между просеките ..... м., дължина ..... м., широчина ..... м.
8. Площ на технологични просеки .....бр.
9. Допустимо разстояние между тях .....м., дължина .....м., широчина ..... м.
10. Изграждане на нови временни складове (бр., площ в ха) .....
.....
11. Мерки за опазване на оставащите на корен дървета, подраста, младиняка и почвата Правилно планирани посоката на повалянето съобразно подраста.....
12. Мероприятия за почистване на сечището Събиране хлоп и отвозване на депа.....
13. Допълнителни указания: Забранено е сечта да се извършва на открито Временни складове.....
Да не се изхвърлят битовите отпадъци от сечището извън горските територии на определените за това места.
Технологични операции по подготвителните и основните работи да се извършват съгласно изискванията на Правилника за здравословни и безопасни условия на труд в горите и правилата за пожарна безопасност в горите.

ЗАПОЗНАТ с технологичния план: ...../попълва се след издаването на позволителното за сеч./
Лице по чл. 108, ал. 2 от ЗГ, на което е издадено позволително за сеч № .....
.....
/ трите имена, подпис, дата - /
№ на удостоверението за упражняване на лесовъдска практика: .....

Образец по чл. 55, ал. 6 от ИСГ

Изготвил: инж. Салих Кудуна
/име, фамилия,/ подпис: .....
дата: 25.09.17г.,
№ и дата на удостоверението за упражняване на лесовъдска практика: 8953 - 07.02.2017

Одобрил: инж. Вергил Солаков
име, фамилия,/ подпис: .....
дата: 25.09.17г.,
№ и дата на удостоверението за упражняване на лесовъдска практика: 13025 - 28.08.1971

ТЕХНОЛОГИЧЕН ПЛАН № ....

За добив на дървесина от отдел 157 подотдел а
На ТП ДГС/~~ДЛС~~ Семилуде /попълва се само за държавни гори/
Община Сърнилуя; Землище Подбив Камчеи;
имот с (кадастрален идентификатор/КВС) №....., /попълва се само за недържавни гори/

I. Схема за добива на дървесина от насаждението

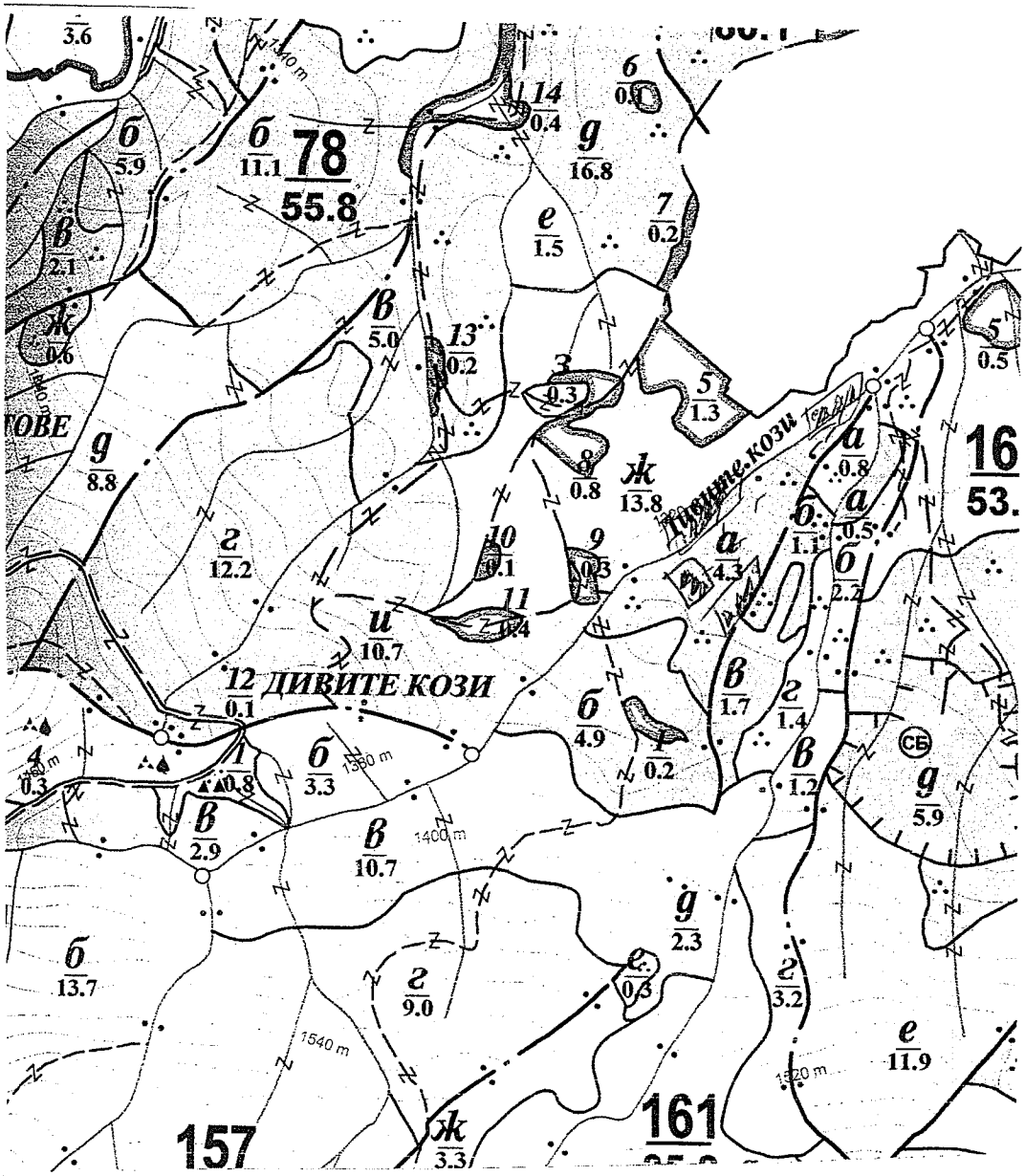

Легенда:

±±±± проектирани коларски вр. извозни пътища	»»»»» проектирани тракторни вр. извозни пътища
- - - - - - съществуващи извозни пътища ✓	▲▲▲ временен склад ✓
съществуващ автомобилен път	xxxxxx трасе на въжена линия
технологична просека	=+=+=+= проектиран автомобилен път
.....	..... Място за зарежване на бил

На схемата задължително се нанасят контурите на насаждението/имота, съществуващите и проектирани временни

II. Характеристика на насаждението

1.Вид на сечта ...Обработка.....
Втори вид сеч ...../ интензивност .....%
2.Площ на подотдела ...4.1....ха Размер на сечището..... ха
3. Състав по план/програма..6Ч-9Бб-1....., действителен.....
5. Запас на 1 ха: с клони....296....куб.м/ха , без клони .....куб. м/ха.
6. Среден наклон на терена ...5.....градуса.
7. Очакван добив от маркираната дървесина .....27.....лежаща маса, куб.м.

дърв. вид / категория						дърв. вид / категория						
едра	8Ч	6				дребна	7					вър-
средна	91	6				дърва	5					шина

8. Наличие и характеристика на подраста преди сечта (състав, възраст, средна височина, % на
покритие) .....
.....
9. Средно извозно разстояние 50-100 м;
10. Други характеристики на насаждението (*токовища, сватбовища, надлесни дървета, сервитути, защитени територии, Натура 2000, защитени видове описани в доклада за гори с висока консервационна стойност, мъртва дървесина, водни зони, биологично разнообразие и др.)*
.....ВСС-1, ВСС-2, ВСС-5.....

III. Технологични указания

1. Дървесината в насаждението да се добива при спазване на технологичната схема по т. I
2. Сечта ще се извършва с (моторен трион, ръчно, машини; кастренето на отсечените стъбла се извършва: на временен склад) ..с моторен трион, а кастренето на отсечените стъбла с сечището.....
3. Извозът от сечището до временните складове ще се осъществява с..Животинска, ТБС и моторна техника на място сечта.....
4. (стъбла, дълги/къси секции, сортименти, чипс и др.; с влачене по терена, изцяло натоварени).....
.....
.....
5. Проектирани нови горски автомобилни пътища съгласно Наредба 5 за строителството в горските територии без промяна на предназначението им: дължина .....м. широчина .....м.
6. Изграждане и ремонт на временни извозни горски пътища:
- Тракторни – допустимо разстояние между тях .....м (не по-малко от 40 м), дължина .....м, ширина 4 м.
- Коларски - разстояние между тях.....м (не по-малко от 40 м), дължина .....м, широчина .....
7. Просеки за въжени линии: ..... бр.
- Допустимо разстояние между просеките ..... м., дължина ..... м., широчина ..... м.
8. Изграждане на технологични просеки .....бр.
- Допустимо разстояние между тях .....м., дължина .....м., широчина ..... м.
9. Изграждане на нови временни складове (бр., площ в ха) .....Ч бр.....
.....
10. Мерки за опазване на оставащите на корен дървета, подраста, младиняка и почвата
.....Опазване на оставащите дървета на корен на сечта.....
11. Мероприятия за почистване на сечището ...Събиране на остатъци.....
12. Други указания: .....
.....
Да не изхвърлят битовите отпадъци от сечището извън горските територии на определените за това места.
Да се спазват всички операции по подготвителните и основните работи да се извършват съгласно изискванията на Правилника за здравословни и безопасни условия на труд в горите и правилата за противопожарна безопасност в горите.

ЗАПОЗНАТ с технологичния план: ...../попълва се след издаването на позволителното за сеч.
Ръководителят по чл. 108, ал. 2 от ЗГ, на което е издадено позволително за сеч № .....
.....
/ трите имена, подпис, дата - /
Номер на удостоверението за упражняване на лесовъдска практика: .....

Образец по чл. 33, ал. 6 от НСГ

Изготвил: инж. Салих Чуга
/име, фамилия,/ подпис: [signature]
дата: 25.09.17г.,
№ и дата на удостоверението за упражняване на лесовъдска практика: 8953-07.02.2013г

Одобрил: инж. Велизар Солаков
име, фамилия,/ подпис: [signature]
дата: 25.09.17г.,
№ и дата на удостоверението за упражняване на лесовъдска практика: 13025-28.08.17г.

ТЕХНОЛОГИЧЕН ПЛАН № ....

За добив на дървесина от отдел 157 подотдел б
На ТП ДГС/ДЛС Семилуе /попълва се само за държавни гори/
Община Сърница; Землище Отобия кало;
имот с (кадастрален идентификатор/КВС) №....., /попълва се само за недържавни гори/

I. Схема за добива на дървесина от насаждението

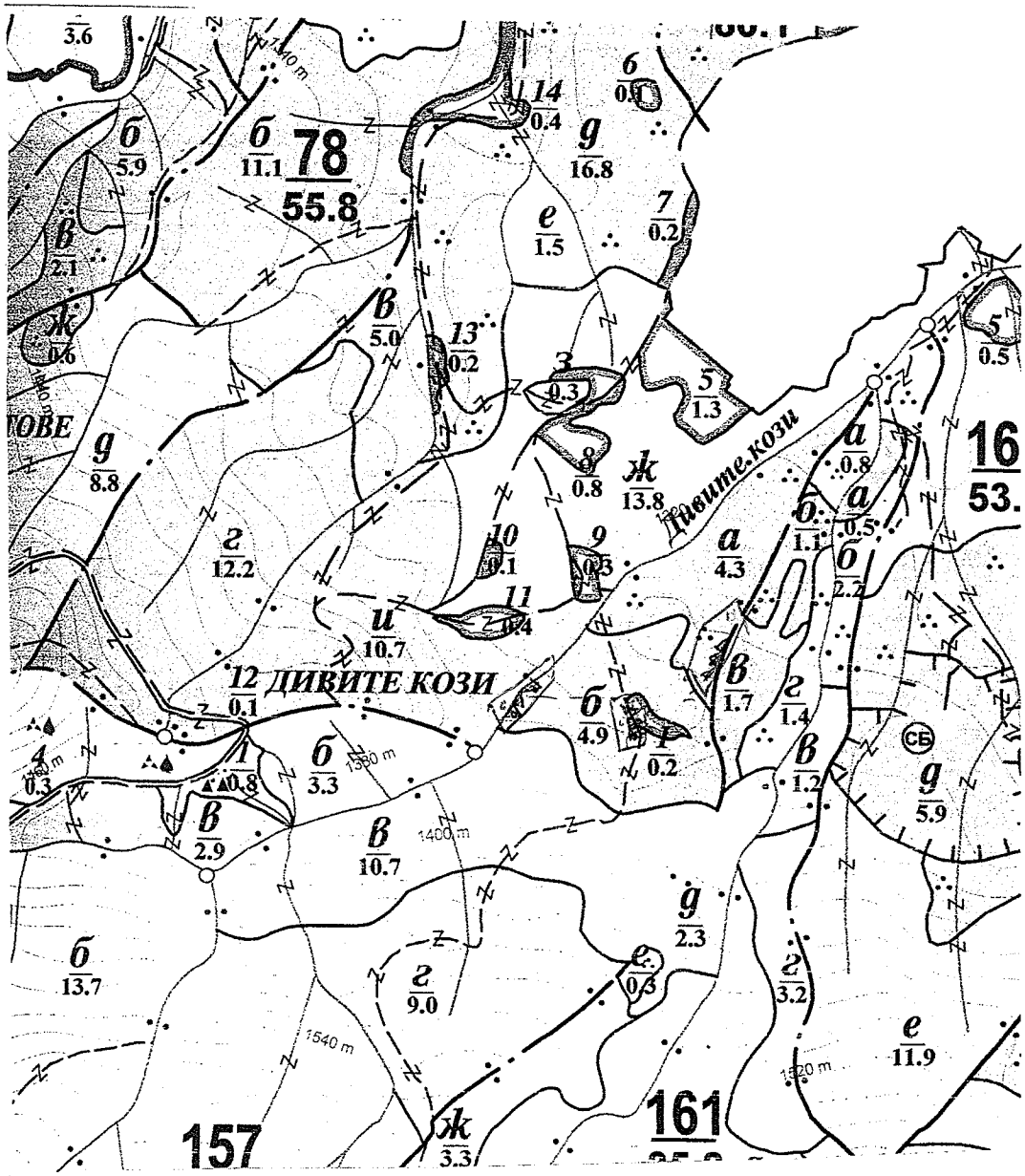

Легенда:

±±±± проектирани коларски вр. извозни пътища	»»»» проектирани тракторни вр. извозни пътища
- - - - - - съществуващи извозни пътища ✓	▲▲▲ временен склад ✓
съществуващ автомобилен път	xxxxxx трасе на въжена линия
технологична просека	проектиран автомобилен път
.....	место за заряжане на бси

На схемата задължително се нанасят контурите на насаждението/имота, съществуващите и проектирани временни

II. Характеристика на насаждението

1.Вид на сечта ...Дървосеч...../ интензивност .....%
Втори вид сеч ...../ интензивност .....%
2.Площ на подотдела ...4,9...ха Размер на сечището..... ха
3. Състав по план/програма...4Ч 10.....
5. Запас на 1 ха: с клони....446....куб.м/ха , без клони .....куб. м/ха.
6. Среден наклон на терена ...17.....градуса.
7. Очакван добив от маркираната дървесина .....420.....лежаща маса, куб.м.

дърв. вид / категория	Ч	бб				дърв. вид / категория	Ч	бб				
едра	187	2				дребна	6	1				вър-
средна	86	4				дърва	5					шина

8. Наличие и характеристика на подраста преди сечта (състав, възраст, средна височина, % н
покритие) .....
.....
9. Средно извозно разстояние 1000 м.;
10. Други характеристики на насаждението (*токовища, сватбовища, надлесни дървета, сервитути, защитени територии, Натура 2000, защитени видове описани в доклада за гори с висока консервационна стойност, мъртва дървесина, водни зони, биологично разнообразие и др.)*
.....
ПКС-1, ПКС-2, ПКС-3
.....

III. Технологични указания

1. Дървесината в насаждението да се добива при спазване на технологичната схема по т. I
2. Сечта ще се извършва с (моторен трион, ръчно, машини; кастренето на отсечените стъбла се извършва: на временен склад) с моторен трион, кастренето на отсечените стъбла в сечището
3. Извозът от сечището до временните складове ще се осъществява с ...мобилна техника
(стъбла, дълги/къси секции, сортименти, чипс и др.; с влачене по терена, изцяло натоварени).....
.....
4. Проектирани нови горски автомобилни пътища съгласно Наредба 5 за строителството в горските територии без промяна на предназначението им: дължина .....м. широчина .....м.
5. Прокарване и ремонт на временни извозни горски пътища:
Тракторни – допустимо разстояние между тях .....м (не по-малко от 40 м), дължина .....м
ширина 4 м.
Коларски - разстояние между тях.....м (не по-малко от 40 м), дължина .....м, широчина .....
6. Просеки за въжени линии: ..... бр.
Допустимо разстояние между просеките ..... м., дължина ..... м., широчина ..... м.
7. Площадка на технологични просеки .....бр.
Допустимо разстояние между тях .....м., дължина .....м., широчина ..... м.
8. Прокарване на нови временни складове (бр., площ в ха) .....3 бр.
.....
9. Мерки за опазване на оставащите на корен дървета, подраста, младиняка и почвата
Опазване на оставащите дърве на корен по-малки от нормативните
10. Мерки за почистване на сечището ...Събиране на клони
11. Други указания: ...Забранява се на ГСМ да се складират
на временните складове на определените места.....
Дейностите по почистване на сечището извън горските територии на определените за това места.
Специфични операции по подготвителните и основните работи да се извършват съгласно изискванията на Правилника за здравословни и безопасни условия на труд в горите и правилата за пожарна безопасност в горите.

ЗАПОЗНАТ с технологичния план: ...../попълва се след издаването на позволителното за сеч
Лице по чл. 108, ал. 2 от ЗГ, на което е издадено позволително за сеч № .....
.....
/ трите имена, подпис, дата - /
№ на удостоверението за упражняване на лесовъдска практика: .....

Образец по чл. 33, ал. 6 от НСГ

Изготвил: инж. Сорин Гдун
/име, фамилия,/ подпис: [подпис]
дата: 28.09.17 г.,
№ и дата на удостоверението за упражняване на лесовъдска практика: 8963-07.02.2013г

Одобрил: инж. Велизар Чолаков
име, фамилия,/ подпис: [подпис]
дата: 28.09.17 г.,
№ и дата на удостоверението за упражняване на лесовъдска практика: 13026-28.08.17г

ТЕХНОЛОГИЧЕН ПЛАН № ....

За добив на дървесина от отдел 157 подотдел в
На ТП ДГС/~~ДЛС~~ Сопилце /попълва се само за държавни гори/
Община Сопилце; Землище Ивайло Кози;
имот с (кадастрален идентификатор/КВС) №....., /попълва се само за недържавни гори/

I. Схема за добива на дървесина от насаждението

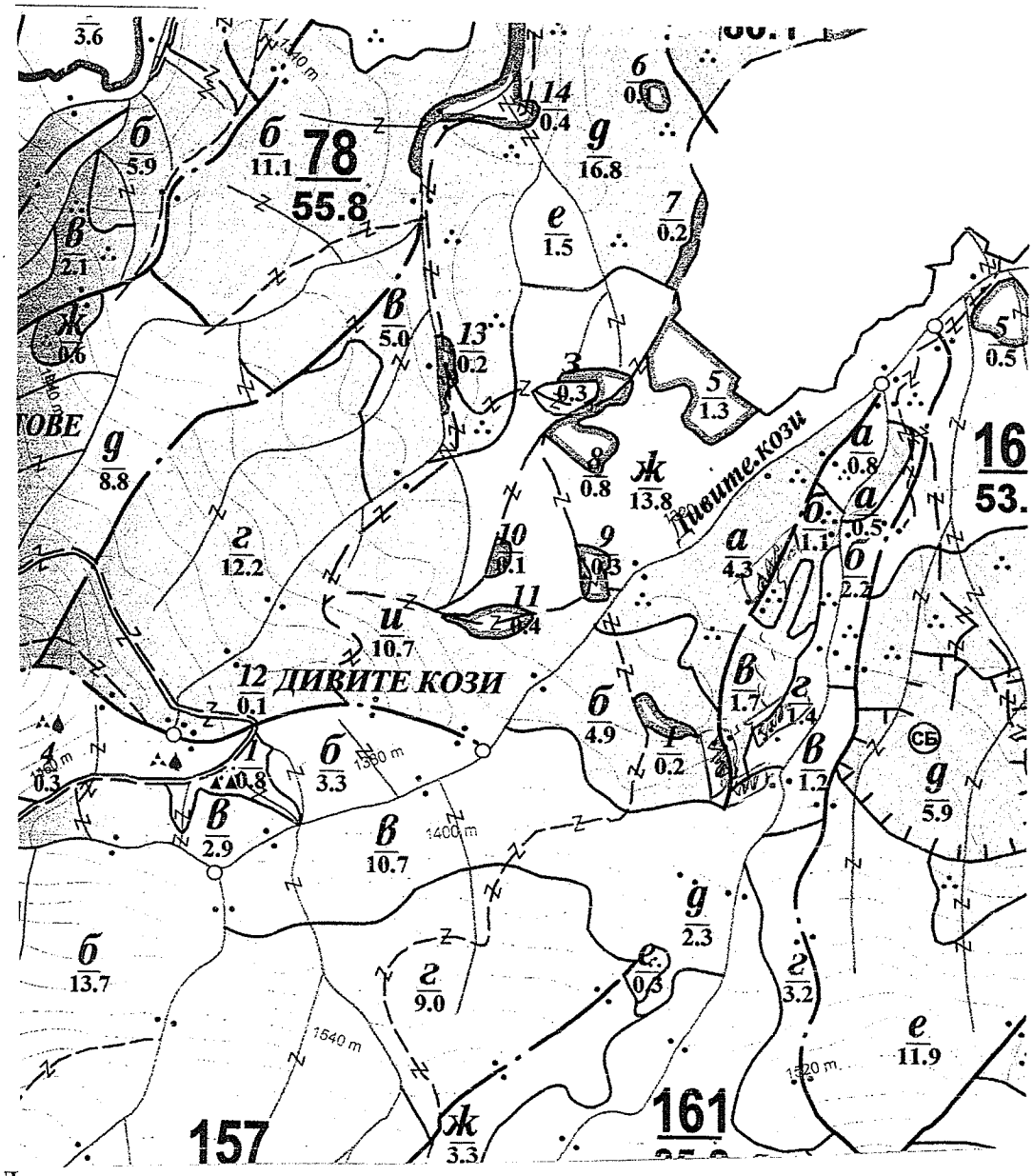

Легенда:

± ± ± ± проектирани коларски вр. извозни пътища	»»»»» проектирани тракторни вр. извозни пътища
- - - - - - съществуващи извозни пътища	▲ ▲ ▲ временен склад
съществуващ автомобилен път	xxxxxx трасе на въжена линия
технологична просека	=+=+=+= проектиран автомобилен път
.....	○ място за заряждане на ГСМ.

На схемата задължително се нанасят контурите на насаждението/имота, съществуващите и проектирани временни

II. Характеристика на насаждението

1.Вид на сечта ...Единична...../ интензивност .....%
Втори вид сеч ...../ интензивност .....%
2.Площ на подотдела ...1.7.....ха Размер на сечището..... ха
3. Състав по план/програма..СЧ - 10, действителен.....
5. Запас на 1 ха: с клони.....201.....куб.м/ха , без клони .....куб. м/ха.
6. Среден наклон на терена ..6.....градуса.
7. Очакван добив от маркираната дървесина .....300.....лежаща маса, куб.м.

дърв. вид / категория						дърв. вид / категория						
едра	170	1				дребна	1					върш-шина
средна	33	3				дърва	11					

8. Наличие и характеристика на подраста преди сечта (състав, възраст, средна височина, % на покритие) .....
.....
9. Средно извозно разстояние ...50 - 100.....;
10. Други характеристики на насаждението (*токовища, сватбовища, надлесни дървета, сервитути, защитени територии, Натура 2000, защитени видове описани в доклада за гори с висока консервационна стойност, мъртва дървесина, водни зони, биологично разнообразие и др.*)
.....
ВКС-1 ВКС-2 ВКС-5

III. Технологични указания

1. Дървесината в насаждението да се добива при спазване на технологичната схема по т. I
2. Сечта ще се извършва с (моторен трион, ръчно, машини; кастренето на отсечените стъбла се извършва: на временен склад) с моторен трион, а кастренето на отсечените стъбла в сечището
3. Извозът от сечището до временните складове ще се осъществява с ...мотокултиватор с ремаркета и челюстни щайги за сортименти.....
(стъбла, дълги/къси секции, сортименти, чипс и др.; с влачене по терена, изцяло натоварени).....
.....
4. Проектирани нови горски автомобилни пътища съгласно Наредба 5 за строителството в горските територии без промяна на предназначението им: дължина .....м. широчина .....м.
5. Ограждане и ремонт на временни извозни горски пътища:
- Тракторни – допустимо разстояние между тях .....м (не по-малко от 40 м), дължина .....м, ширина 4 м.
- Коларски - разстояние между тях.....м (не по-малко от 40 м), дължина .....м, широчина ...
6. Просеки за въжени линии: ..... бр.
7. Допустимо разстояние между просеките ..... м., дължина ..... м., широчина ..... м.
8. Площ на технологични просеки .....бр.
9. Допустимо разстояние между тях .....м., дължина .....м., широчина ..... м.
10. Ограждане на нови временни складове (бр., площ в ха) .....4 бр.
.....
11. Указания за опазване на оставащите на корен дървета, подраста, младиняка и почвата: Опазване на оставащите дървета на корен на отсечището
12. Указания за почистване на сечището ...Събиране на клонки (клон-върхи)
13. Други указания: Задължително при ГСМ да стоят на определените места на временните складове
Да не засягат битовите отпадъци от сечището извън горските територии на определените за това места.
Технически операции по подготвителните и основните работи да се извършват съгласно изискванията на Правилника за здравословни и безопасни условия на труд в горите и правилата за пожарна безопасност в горите.

ЗАПОЗНАТ с технологичния план: ...../попълва се след издаването на позволителното за сеч./
Лице по чл. 108, ал. 2 от ЗГ, на което е издадено позволително за сеч № .....
.....
/ трите имена, подпис, дата - /
№ на удостоверението за упражняване на лесовъдска практика: .....

Образец по чл. 53, ал. 6 от НСГ

Изготвил: инж. Салих Узун
/име, фамилия,/ подпис: .....
дата: 26.10.17 г.,
№ и дата на удостоверението за упражняване на лесовъдска практика: 8953/16.02.17

Одобрил: инж. Велизар Солаков
име, фамилия,/ подпис: .....
дата: 26.10.17 г.,
№ и дата на удостоверението за упражняване на лесовъдска практика: 13025/28.08.17 г.

ТЕХНОЛОГИЧЕН ПЛАН № ....

За добив на дървесина от отдел 162 подотдел в
На ТП ДГС/ДЛС Семилуе /попълва се само за държавни гори/
Община Сърница; Землище Любит камък;
имот с (кадастрален идентификатор/КВС) №....., /попълва се само за недържавни гори/

I. Схема за добива на дървесина от насаждението

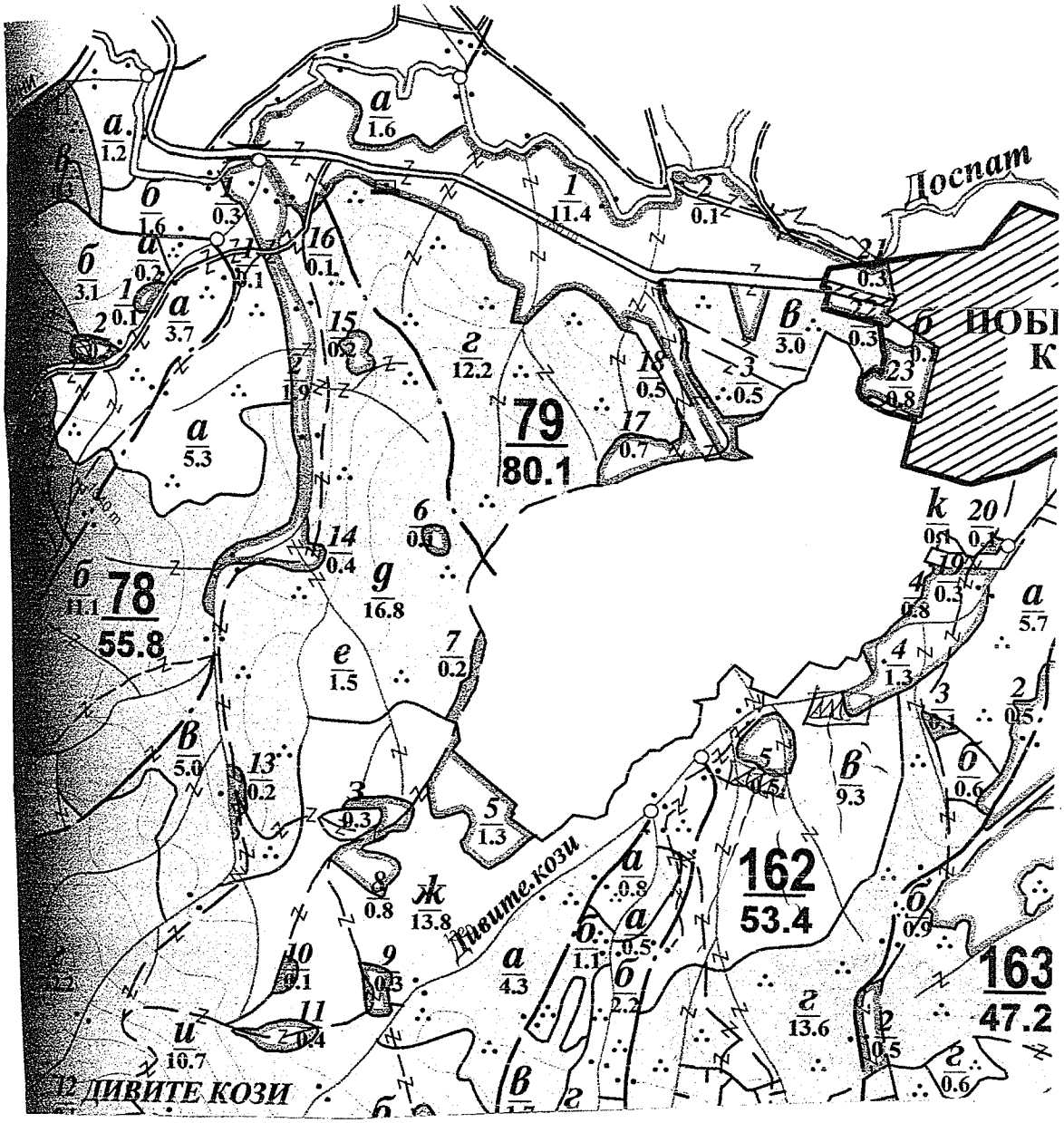

Легенда:

- ±±±± проектирани коларски вр. извозни пътища
- - - - - - съществуващи извозни пътища
- съществуващ автомобилен път
- технологична просека
- .....
- проектирани тракторни вр. извозни пътища
- ▲▲▲ временен склад
- xxxxxx трасе на въжена линия
- проектиран автомобилен път
- ..... място за заграждане на ГСИ

На схемата задължително се нанасят контурите на насаждението/имота, съществуващите и проектирани временни

II. Характеристика на насаждението

1.Вид на сечта ...Групово люта сеч.../ интензивност .....%
Втори вид сеч ...../ интензивност .....%
2.Площ на подотдела ...9,7...ха Размер на сечището.....3,3..... ха
3. Състав по план/програма...СМ-10....., действителен.....
5. Запас на 1 ха: с клони.....куб.м/ха , без клони .....куб. м/ха.
6. Среден наклон на терена .....градуса.
7. Очакван добив от маркираната дървесина .....449.....лежаща маса, куб.м.

дърв. вид / категория						дърв. вид / категория						
едра	308					дребна						вър-шина
средна	7					дърва	14					

8.Наличие и характеристика на подраста преди сечта (състав, възраст, средна височина, % на покритие) .....
.....
9. Средно извозно разстояние ..350 м.;
10. Други характеристики на насаждението (*токовища, сватбовища, надлесни дървета, сервитути, защитени територии, Натура 2000, защитени видове описани в доклада за гори с висока консервационна стойност, мъртва дървесина, вододайни зони, биологично разнообразие и др.)*
.....
.....

III. Технологични указания

1. Дървесината в насаждението да се добива при спазване на технологичната схема по т. I
2. Сечта ще се извършва с (моторен трион, ръчно, машини; кастренето на отсечените стъбла се извършва: в сечище, на временен склад) ..с моторен трион, а кастренето на отсечените стъбла в сечището
3. Извозът от сечището до временните складове ще се осъществява с...механизирана ръка на сортименти
на (цели стъбла, дълги/къси секции, сортименти, чипс и др.; с влачене по терена, изцяло натоварени).....
.....
.....
4. Проектирани нови горски автомобилни пътища съгласно Наредба 5 за строителството в горските територии без промяна на предназначението им: дължина .....м. широчина .....м.
5. Изграждане и ремонт на временни извозни горски пътища:
5.1 Тракторни – допустимо разстояние между тях .....м (не по-малко от 40 м), дължина .....м, широчина 4 м.
5.2 Коларски - разстояние между тях.....м (не по-малко от 40 м), дължина .....м, широчина ... м
6. Просеки за въжени линии: ..... бр.
допустимо разстояние между просеките ..... м., дължина ..... м., широчина ..... м.
7. Направа на технологични просеки .....бр.
допустимо разстояние между тях .....м., дължина .....м., широчина ..... м.
8. Изграждане на нови временни складове (бр., площ в ха) .....2 бр.....
.....
9. Мерки за опазване на оставащите на корен дървета, подраста, младиняка и почвата Правилно упр. машината на товарене с цел опазване на подраста
10. Начини за почистване на сечището .....Събиране на клоните (клони, върхи)
11. Други указания: Заравянето на ПЕМ за сеч на временните складове на определените места.
Да се изнасят битовите отпадъци от сечището извън горските територии на определените за това места.
12. Всички операции по подготвителните и основните работи да се извършват съгласно изискванията на Правилника за здравословни и безопасни условия на труд в горите и правилата за противопожарна безопасност в горите.

ЗАПОЗНАТ с технологичния план: ...../попълва се след издаването на позволителното за сеч/
Лицето по чл. 108, ал. 2 от ЗГ, на което е издадено позволително за сеч № .....
.....
/ трите имена, подпис, дата - /
№ и дата на удостоверението за упражняване на лесовъдска практика: .....

Образец по чл. 53, ал. 6 от НСГ

Изготвил: инж. Салих Удуа
/име, фамилия,/ подпис: .....
дата: 25.09.17г.,
№ и дата на удостоверението за упражняване на лесовъдска практика: 8935-07.02.03г.

Одобрил: инж. Велизар Солаков
име, фамилия,/ подпис: .....
дата: 25.09.17г.,
№ и дата на удостоверението за упражняване на лесовъдска практика: 13025/28.00.17г.

ТЕХНОЛОГИЧЕН ПЛАН № ....

За добив на дървесина от отдел 167 подотдел а
На ТП ДГС/ДЛС Селище /попълва се само за държавни гори/
Община Сърница; Землище Любит камък;
имот с (кадастрален идентификатор/КВС) №....., /попълва се само за недържавни гори/

I. Схема за добива на дървесина от насаждението

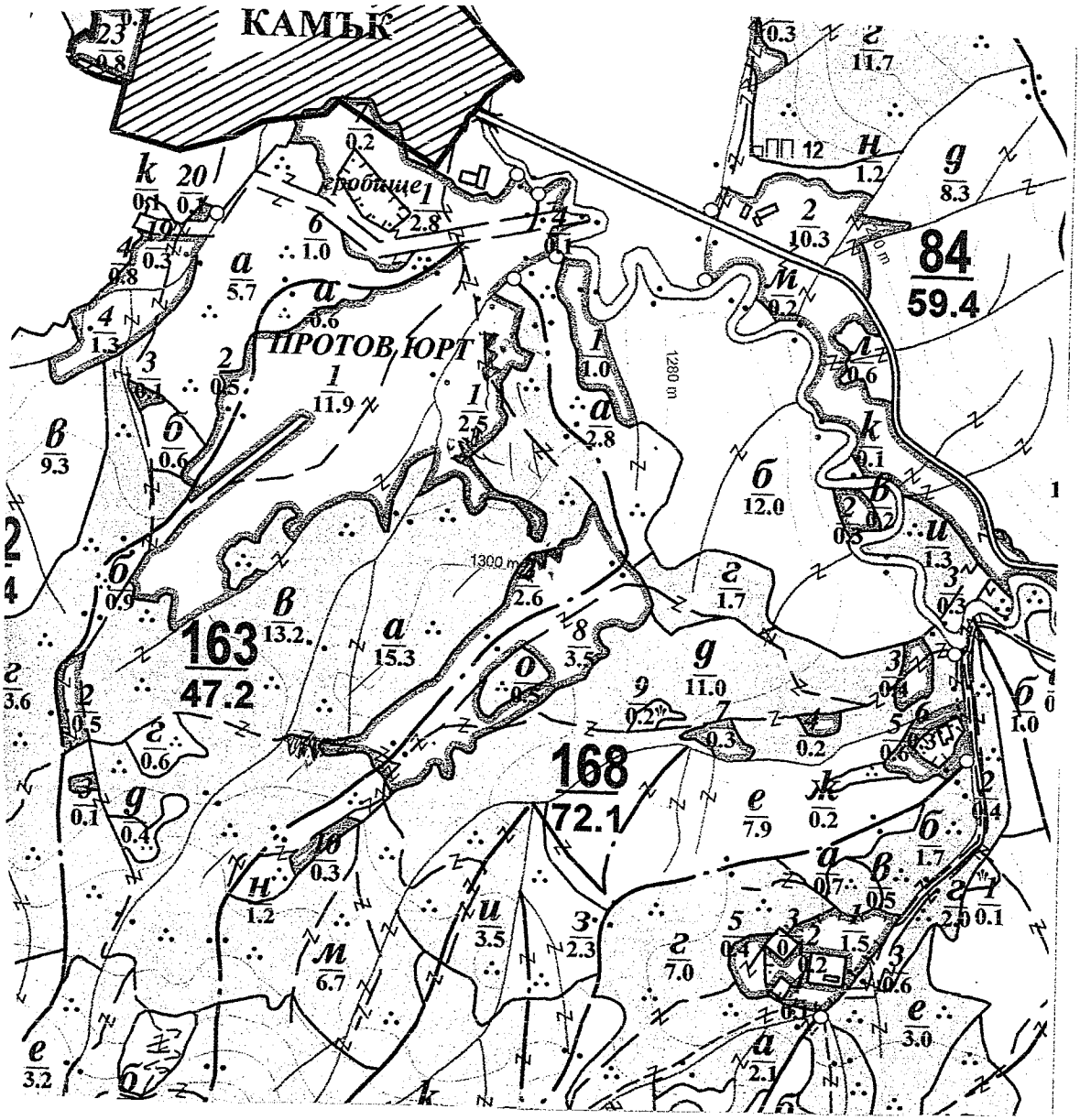

Легенда:

± ± ± ± проектирани коларски вр. извозни пътища	»»»»» проектирани тракторни вр. извозни пътища
- - - - - - съществуващи извозни пътища ✓	▲ ▲ ▲ временен склад ✓
═══ съществуващ автомобилен път	xxxxxx трасе на въжена линия
~~ технологична просека	=+=+=+= проектиран автомобилен път
.....	о ..... Място за заряждане на ГСМ

На схемата задължително се нанасят контурите на насаждението/имота, съществуващите и проектирани временни

II. Характеристика на насаждението

1.Вид на сечта ....Прореждане...../ интензивност .....%
Втори вид сеч ...../ интензивност .....%
2.Площ на подотдела ...15.3...ха Размер на сечището..... ха
3. Състав по план/програма. ОБ-7 СИ-3....., действителен.....
5. Запас на 1 ха: с клони.....155....куб.м/ха , без клони .....куб. м/ха.
6. Среден наклон на терена ....14....градуса.
7. Очакван добив от маркираната дървесина ....320.....лежаща маса, куб.м.

дърв. вид / категория	б.бор	си				дърв. вид / категория	б.бор	си					
едра	15	20				дребна						вър-шина	
средна	141	38				дърва	8	3					

8.Наличие и характеристика на подраста преди сечта (състав, възраст, средна височина, % на покритие) .....
.....
9. Средно извозно разстояние 150-200м;
10. Други характеристики на насаждението (*токовища, сватбовища, надлесни дървета, сервитути, защитени територии, Натура 2000, защитени видове описани в доклада за гори с висока консервационна стойност, мъртва дървесина, вододайни зони, биологично разнообразие и др.)*
.....
ВКС-1 ВКС-2 ВКС-Т

III. Технологични указания

1. Дървесината в насаждението да се добива при спазване на технологичната схема по т. I
2. Сечта ще се извършва с (моторен трион, ръчно, машини; кастренето на отсечените стъбла се извършва: в сечище, на временен склад) с моторен трион, а кастренето на отсечените стъбла в сечището
3. Извозът от сечището до временните складове ще се осъществява с животинска тяга и на места със механ. техника
на (цели стъбла, дълги/къси секции, сортименти, чипс и др.; с влачене по терена, изцяло натоварени).....
.....
.....
4. Проектирани нови горски автомобилни пътища съгласно Наредба 5 за строителството в горските територии без промяна на предназначението им: дължина .....м. широчина .....м.
5. Изграждане и ремонт на временни извозни горски пътища:
5.1 Тракторни – допустимо разстояние между тях .....м (не по-малко от 40 м), дължина .....м, широчина 4 м.
5.2 Коларски - разстояние между тях.....м (не по-малко от 40 м), дължина .....м, широчина ... м
6. Просеки за въжени линии: ..... бр.
допустимо разстояние между просеките ..... м., дължина ..... м., широчина ..... м.
7. Направа на технологични просеки .....бр.
допустимо разстояние между тях .....м., дължина .....м., широчина ..... м.
8. Изграждане на нови временни складове (бр., площ в ха) .....4 бр.....
.....
9. Мерки за опазване на оставащите на корен дървета, подраста, младиняка и почвата Опазване на оставащи дървета по време на лубоя.
10. Начини за почистване на сечището Събиране на кушлини (клони).....
11. Други указания: Зареждането на ГСИ да става на временните складове на определените места
Да се изнасят битовите отпадъци от сечището извън горските територии на определените за това места.
12. Всички операции по подготвителните и основните работи да се извършват съгласно изискванията на Правилника за здравословни и безопасни условия на труд в горите и правилата за противопожарна безопасност в горите.

ЗАПОЗНАТ с технологичния план: ...../попълва се след издаването на позволителното за сеч/
Лицето по чл. 108, ал. 2 от ЗГ, на което е издадено позволително за сеч № .....
.....
/ трите имена, подпис, дата - /
№ и дата на удостоверението за упражняване на лесовъдска практика: .....

Образец по чл. 33, ал. 0 ...

Изготвил: гор. стражар Мирослав Перушински
/име, фамилия,/ подпис: .....
дата: 16.11.17 г.,
№ и дата на удостоверението за упражняване на лесовъдска практика: 9798/23.09.131

Одобрил: Директор инж. Велизар Колочков
име, фамилия,/ подпис: .....
дата: 16.11.17 г.,
№ и дата на удостоверението за упражняване на лесовъдска практика: 13025/28.08.2017 г.

ТЕХНОЛОГИЧЕН ПЛАН № 1

За добив на дървесина от отдел 110 подотдел В
На ТП ДГС/~~ДЛС~~ Селище /попълва се само за държавни гори/
Община Сърница; Землище Сърница;
имот с (кадастрален идентификатор/КВС) № ...../ /попълва се само за недържавни гори/

I. Схема за добива на дървесина от насаждението

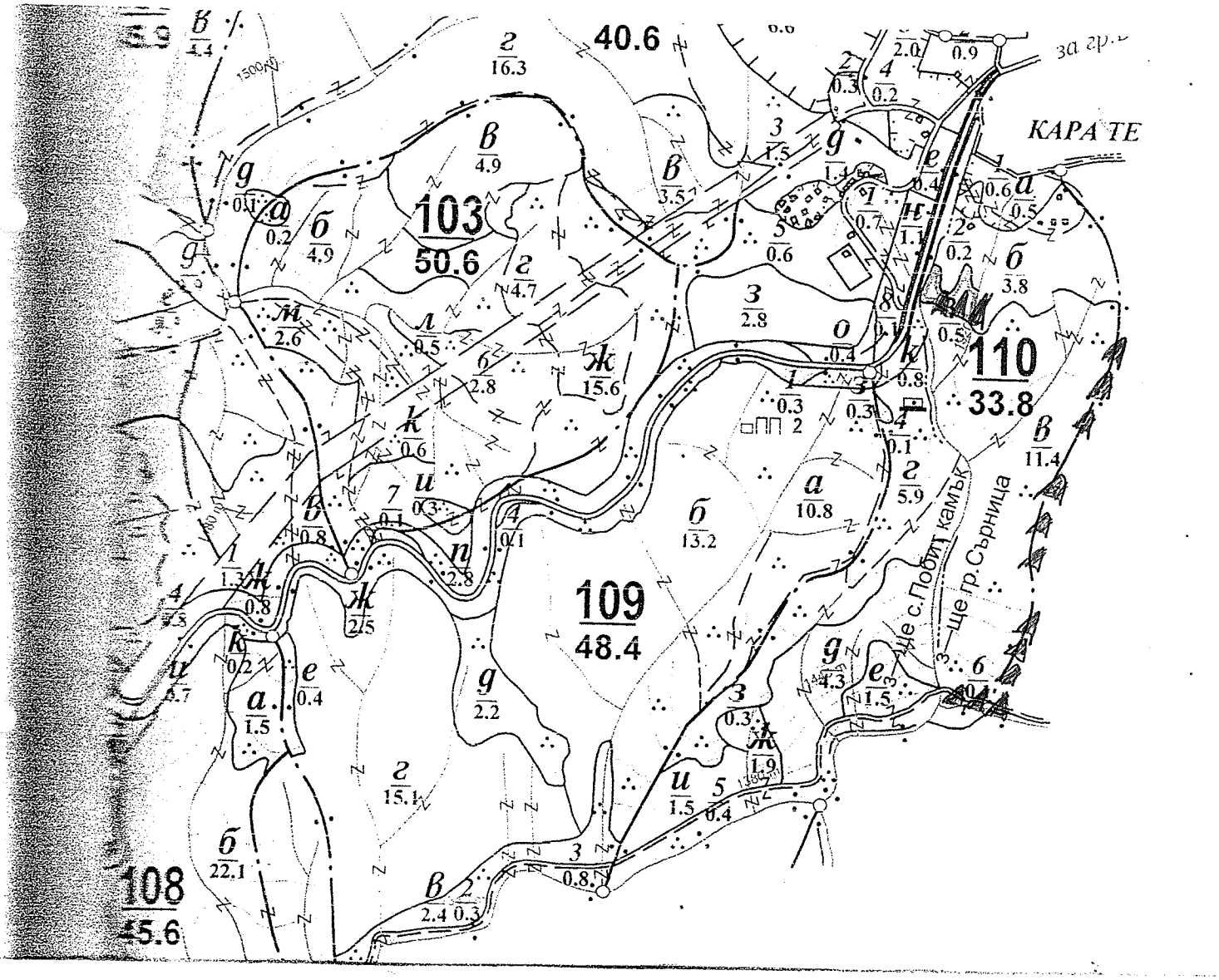

Легенда:

± ± ± ± проектирани коларски вр. извозни пътища	»»»» проектирани тракторни вр. извозни пътища
- - - - - - съществуващи извозни пътища	▲ ▲ ▲ временен склад
съществуващ автомобилен път	xxxxxx трасе на въжена линия
технологична просека	проектиран автомобилен път
граница на буквата.	.....

На схемата задължително се нанасят контурите на насаждението/имота, съществуващите и проектирани временни

II. Характеристика на насаждението

1.Вид на сечта ....пробирка...../ интензивност 25 %
Втори вид сеч ...../ интензивност .....%
2.Площ на подотдела 11.4 ха Размер на сечището 11.4 ха
3. Състав по план/програма 6д.10см.ГЪР....., действителен 6д.9см.-1.....
5. Запас на 1 ха: с клони....312.....куб.м/ха , без клони .....куб. м/ха.
6. Среден наклон на терена 25.....градуса.
7. Очакван добив от маркираната дървесина ..853.....лежаща маса, куб.м.

дърв. вид / категория	6-дор	см.				дърв. вид / категория	6.дор.						
едра	151	37				дребна	10	10				вър-	
средна	281	86				дърва	28	12				шина	

8.Наличие и характеристика на подраста преди сечта (състав, възраст, средна височина, % на покритие) ....глог.расте.....в.горния.ярус.....самото.....
.....
9. Средно извозно разстояние ...1.50м.
10. Други характеристики на насаждението (*токовища, сватбовища, надлесни дървета, сервитути, защитени територии, Натура 2000, защитени видове описани в доклада за гори с висока консервационна стойност, мъртва дървесина, вододайни зони, биологично разнообразие и др.)*
.....
ВКС 1,1 ВКС 2 ВКС 5

III. Технологични указания

1. Дървесината в насаждението да се добива при спазване на технологичната схема по т. I
2. Сечта ще се извършва с (моторен трион, ръчно, машини; кастренето на отсечените стъбла се извършва: в сечище, на временен склад) ....моторен.....трион.....кастренето.се.извършва.....
.....в.сечището.....
3. Извозът от сечището до временните складове ще се осъществява с.механизирана.....
.....техника.(трактор).или.животинска.сила.(ръчно).....
на (цели стъбла, дълги/къси секции, сортименти, чипс и др.; с влачене по терена, изцяло натоварени).....
....на.дълги.и.къси.секции.или.на.цели.стъбла.....
.....
4. Проектирани нови горски автомобилни пътища съгласно Наредба 5 за строителството в горските територии без промяна на предназначението им: дължина .....м. широчина .....м.
5. Изграждане и ремонт на временни извозни горски пътища:
5.1 Тракторни – допустимо разстояние между тях .....м (не по-малко от 40 м), дължина .....м, широчина 4 м.
5.2 Коларски - разстояние между тях.....м (не по-малко от 40 м), дължина .....м, широчина ... м
6. Просеки за въжени линии: ..... бр.
допустимо разстояние между просеките ..... м., дължина ..... м., широчина ..... м.
7. Направа на технологични просеки .....бр.
допустимо разстояние между тях .....м., дължина .....м., широчина ..... м.
8. Изграждане на нови временни складове (бр., площ в ха) ...бр.:.....нет.....
.....
9. Мерки за опазване на оставащите на корен дървета, подраста, младиняка и почвата .....
.....работно.определяне.посоката.на.движение.....
10. Начини за почистване на сечището.....събиране.на.клоните.и.вършините.на.купи.....
11. Други указания:.....изхвърлянето.на.отпадъци.и.т.нямата.да.стане.....
.....до.определените.за.това.места.....
Да се изнасят битовите отпадъци от сечището извън горските територии на определените за това места.
12. Всички операции по подготвителните и основните работи да се извършват съгласно изискванията на Правилника за здравословни и безопасни условия на труд в горите и правилата за противопожарна безопасност в горите.

ЗАПОЗНАТ с технологичния план: ...../попълва се след издаването на позволителното за сеч/
Лицето по чл. 108, ал. 2 от ЗГ, на което е издадено позволително за сеч № .....
.....
/ трите имена, подпис, дата - /
№ и дата на удостоверението за упражняване на лесовъдска практика: .....

Образец по чл. 53, ал. 6 от

Изготвил: Мусо Ангел Сиендеров
/име, фамилия,/ подпис: [signature]
дата: 20.11.2017 г.
№ и дата на удостоверението за упражняване на лесовъдска практика: 74.08/2607.12г

Одобрил: Инж. Велизар Голаков
име, фамилия,/ подпис: [signature]
дата: 20.11.17 г.,
№ и дата на удостоверението за упражняване на лесовъдска практика: 13025/28.08.17

ТЕХНОЛОГИЧЕН ПЛАН № 1

За добив на дървесина от отдел 108 подотдел С
На ТП ДГС/ДЛС Селище /попълва се само за държавни гори/
Община Сърница; Землище Н. Ламин;
имот с (кадастрален идентификатор/КВС) №....., /попълва се само за недържавни гори/

I. Схема за добива на дървесина от насаждението

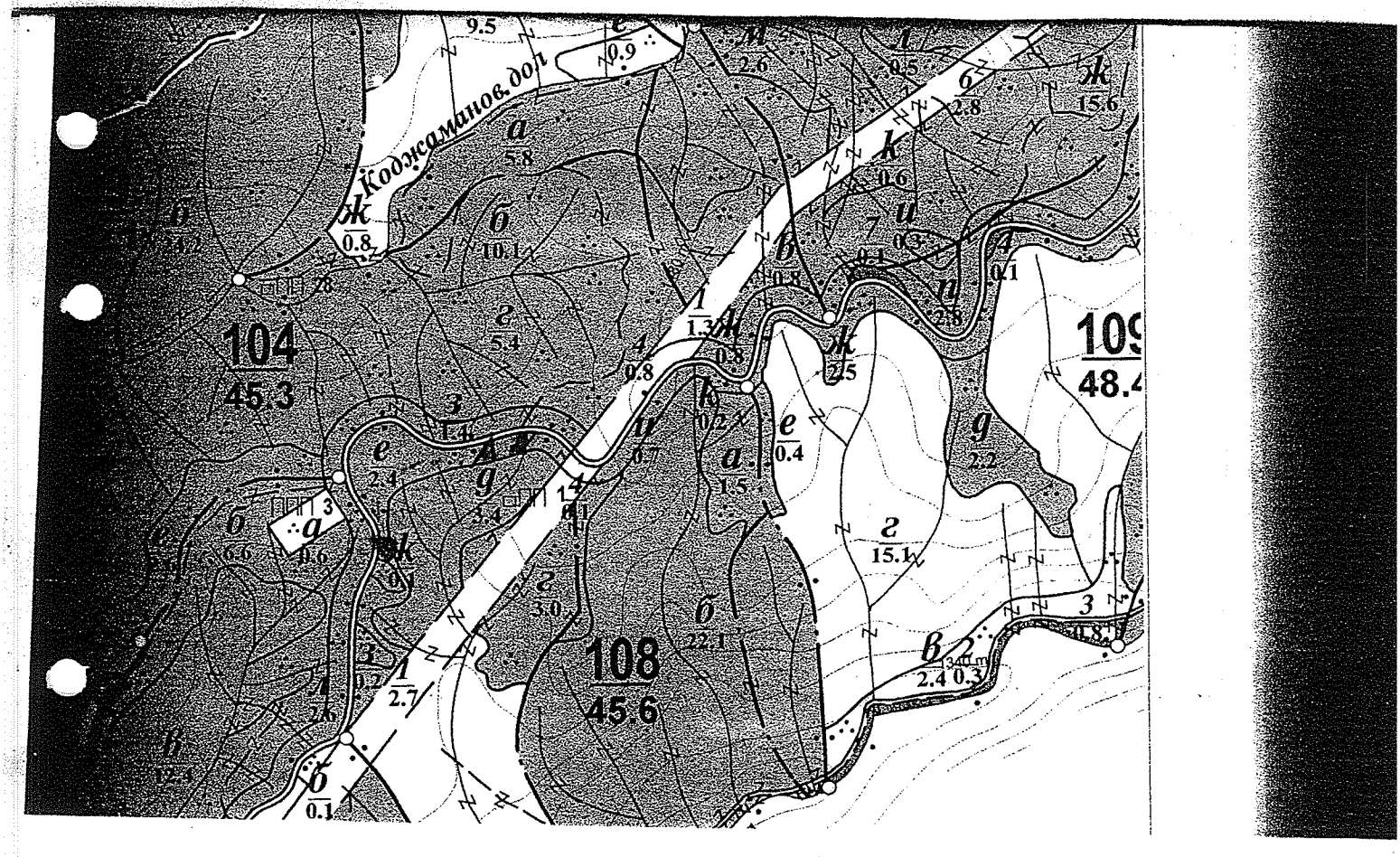

Легенда:

±±±± проектирани коларски вр. извозни пътища	»»»»» проектирани тракторни вр. извозни пътища
- - - - - - съществуващи извозни пътища	▲▲▲ временен склад
съществуващ автомобилен път	xxxxxx трасе на въжена линия
технологична просека	=+=+=+= проектиран автомобилен път
Граница на насаждението	.....

На схемата задължително се нанасят контурите на насаждението/имота, съществуващите и проектирани временни

II. Характеристика на насаждението

1.Вид на сечта ...Профилактична.../ интензивност .....%
Втори вид сеч ...../ интензивност .....%
2.Площ на подотдела 21,4 ха Размер на сечището...2,4..... ха
3. Състав по план/програма 10 ЗЕ, 1 ГН, 1 ОР, 3 действителен.....
5. Запас на 1 ха: с клони...339.....куб.м/ха , без клони .....куб. м/ха.
6. Среден наклон на терена ..14.....градуса.
7. Очакван добив от маркираната дървесина ...147.....лежаща маса, куб.м.

дърв. вид / категория	бб					дърв. вид / категория	бдр					
едра	63					дребна						вършина
средна	45					дърва	4					

8.Наличие и характеристика на подраста преди сечта (състав, възраст, средна височина, % на покритие) ...см 10 ЗЕ 5Б 10 г. 0,2 ha.....
.....
9. Средно извозно разстояние ..30 м.;
10. Други характеристики на насаждението (*токовища, сватбовища, надлесни дървета, сервитути, защитени територии, Натура 2000, защитени видове описани в доклада за гори с висока консервационна стойност, мъртва дървесина, вододайни зони, биологично разнообразие и-др.)*
.....Натура 2000 – BG CC 1.1. BG CC 2 - BG CC 5.....
.....

III. Технологични указания

1. Дървесината в насаждението да се добива при спазване на технологичната схема по т. I
2. Сечта ще се извършва с (моторен трион, ръчно, машини; кастренето на отсечените стъбла се извършва: в сечище, на временен склад) ...моторен трион, кастренето на отсечените дървета ще бъде в сечището.....
3. Извозът от сечището до временните складове ще се осъществява с...трактор, универсал – или животинска тяга.....
на (цели стъбла, дълги/къси секции, сортименти, чипс и др.; с влачене по терена, изцяло натоварени).....
.....цели стъбла, къси дърва и
.....къси секции.....
4. Проектирани нови горски автомобилни пътища съгласно Наредба 5 за строителството в горските територии без промяна на предназначението им: дължина .....м. широчина .....м.
5. Изграждане и ремонт на временни извозни горски пътища:
5.1 Тракторни – допустимо разстояние между тях .....м (не по-малко от 40 м), дължина .....м, широчина 4 м.
5.2 Коларски - разстояние между тях.....м (не по-малко от 40 м), дължина .....м, широчина ... м
6. Просеки за въжени линии: ..... бр.
допустимо разстояние между просеките ..... м., дължина ..... м., широчина ..... м.
7. Направа на технологични просеки .....бр.
допустимо разстояние между тях .....м., дължина .....м., широчина ..... м.
8. Изграждане на нови временни складове (бр., площ в ха) .....1.....бр.....
.....
9. Мерки за опазване на оставащите на корен дървета, подраста, младиняка и почвата ...предвидено опазване подраста при повалянето.....
10. Начини за почистване на сечището ...чрез изгаряне на вършината на купчини.....
11. Други указания: ...Да се изпълнят изискванията на ТСП, да се спазват определените за това места.....
Да се изнасят битовите отпадъци от сечището извън горските територии на определените за това места.
12. Всички операции по подготвителните и основните работи да се извършват съгласно изискванията на Правилника за здравословни и безопасни условия на труд в горите и правилата за противопожарна безопасност в горите.

ЗАПОЗНАТ с технологичния план: ...../попълва се след издаването на позволителното за сеч/
Лицето по чл. 108, ал. 2 от ЗГ, на което е издадено позволително за сеч № .....
.....
/ трите имена, подпис, дата - /
№ и дата на удостоверението за упражняване на лесовъдска практика: .....

Изготвил: гор. Стражар Мирослав Перушченски
/име, фамилия,/ подпис: [signature]
дата: 16.11.17 г.,
№ и дата на удостоверението за упражняване на лесовъдска практика: 9798/23.09.13 г.

Одобрил: Директор инж. Велизар Колаков
име, фамилия,/ подпис: [signature]
дата: 16.11.17 г.,
№ и дата на удостоверението за упражняване на лесовъдска практика: 13025/28.08.17 г.

ТЕХНОЛОГИЧЕН ПЛАН № 1

За добив на дървесина от отдел 110 подотдел Г
На ТП ДГС/ДЛС Селище /попълва се само за държавни гори/
Община Сърница; Землище Побит камък;
имот с (кадастрален идентификатор/КВС) №....., /попълва се само за недържавни гори/

I. Схема за добива на дървесина от насаждението

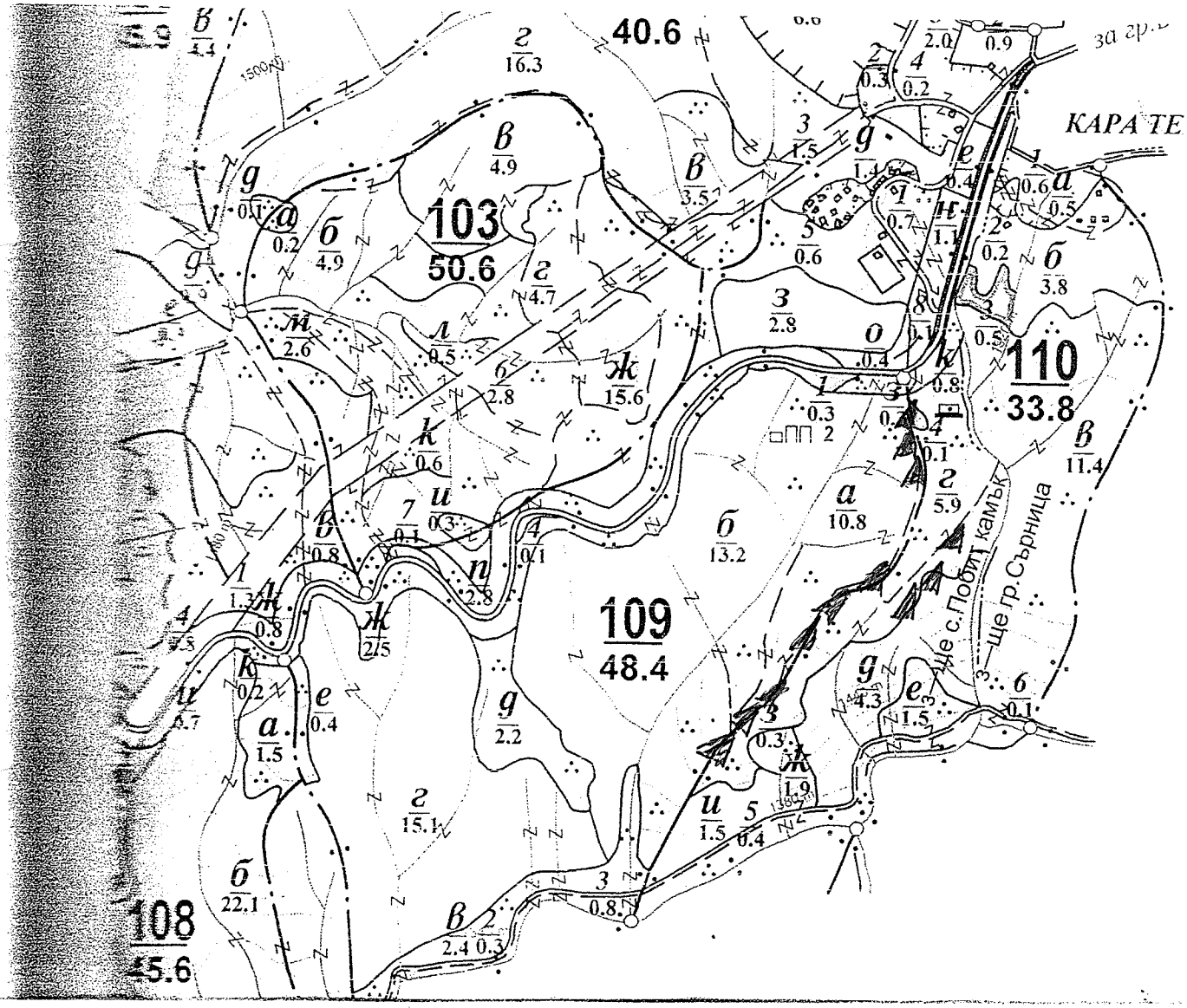

Легенда:

- ±±±± проектирани коларски вр. извозни пътища
- - - - - - съществуващи извозни пътища
- съществуващ автомобилен път
- технологична просека
- ..... границуа на буквата.
- »»»» проектирани тракторни вр. извозни пътища
- ▲▲▲ временен склад
- xxxxxx трасе на въжена линия
- =+=+=+= проектиран автомобилен път
- .....

На схемата задължително се нанасят контурите на насаждението/имота, съществуващите и проектирани временни

II. Характеристика на насаждението

1.Вид на сечта ...Подирка... / интензивност 25 %
Втори вид сеч ..... / интензивност ..... %
2.Площ на подотдела 5,9 ха Размер на сечището 5,9 ха
3. Състав по план/програма. 6 д 10 ак. ГРП. дрз действителен. 6 бор. 10 акер -
5. Запас на 1 ха: с клони 312 куб.м/ха , без клони ..... куб. м/ха.
6. Среден наклон на терена ...25... градуса.
7. Очакван добив от маркираната дървесина ..... 450 ..... лежаща маса, куб.м.

дърв. вид / категория	бор	см.				дърв. вид / категория	бор	см.				
едра	123	1				дребна	6	1				вър-
средна	187	5				дърва	23					шина

8.Наличие и характеристика на подраста преди сечта (състав, възраст, средна височина, % на покритие) ..... см. 6 д ..... слаб .....
.....
9. Средно извозно разстояние 130 ;
10. Други характеристики на насаждението (*токовища, сватбовища, надлесни дървета, сервитути, защитени територии, Натура 2000, защитени видове описани в доклада за гори с висока консервационна стойност, мъртва дървесина, вододайни зони, биологично разнообразие и др.)*
.....
..... ВКС 1-1 ВКС 2 ВКС 5 .....

III. Технологични указания

1. Дървесината в насаждението да се добива при спазване на технологичната схема по т. I
2. Сечта ще се извършва с (моторен трион, ръчно, машини; кастренето на отсечените стъбла се извършва: в сечище, на временен склад) ..моторен трион; кастренето се извършва в сечището .....
3. Извозът от сечището до временните складове ще се осъществява с ..конска сила (кон.) ..ръчно, механизирана горска техника / трактор на (цели стъбла, дълги/къси секции, сортименти, чипс и др.; с влачене по терена, изцяло натоварени) ..... на цели стъбла и на дълги и къси секции .....
4. Проектирани нови горски автомобилни пътища съгласно Наредба 5 за строителството в горските територии без промяна на предназначението им: дължина .....м. широчина .....м.
5. Изграждане и ремонт на временни извозни горски пътища:
5.1 Тракторни – допустимо разстояние между тях .....м (не по-малко от 40 м), дължина .....м, широчина 4 м.
5.2 Коларски - разстояние между тях.....м (не по-малко от 40 м), дължина .....м, широчина ... м
6. Просеки за въжени линии: ..... бр.
допустимо разстояние между просеките ..... м., дължина ..... м., широчина ..... м.
7. Направа на технологични просеки .....бр.
допустимо разстояние между тях .....м., дължина .....м., широчина ..... м.
8. Изграждане на нови временни складове (бр., площ в ха) ..4 бр. по 1 дка ..... като се ползват съществуващите на мера .....
9. Мерки за опазване на оставащите на корен дървета, подраста, младиняка и почвата ..правилно дърводобив, носачи, подбиване .....
10. Начини за почистване на сечището ..събиране на клоните и вършините на купчини .....
11. Други указания: ..вършината, отпадъци и смола да се изнасят ..... да се спазва определените 20 броя места .....
Да се изнасят битовите отпадъци от сечището извън горските територии на определените за това места.
12. Всички операции по подготвителните и основните работи да се извършват съгласно изискванията на Правилника за здравословни и безопасни условия на труд в горите и правилата за противопожарна безопасност в горите.

ЗАПОЗНАТ с технологичния план: ...../попълва се след издаването на позволителното за сеч/
Лицето по чл. 108, ал. 2 от ЗГ, на което е издадено позволително за сеч № .....
.....
/ трите имена, подпис, дата - /
№ и дата на удостоверението за упражняване на лесовъдска практика: .....

Изготвил: Гор. стражар Мирослав Перушински
/име, фамилия,/ подпис: [signature]
дата: 16.11.17 г.,
№ и дата на удостоверението за упражняване на лесовъдска практика: 9798/23.09.13г.

Одобрил: Директор инж. Велизар Солаков
име, фамилия,/ подпис/ [signature]
дата: 16.11.17 г.,
№ и дата на удостоверението за упражняване на лесовъдска практика: 13025/28.08.17г.

ТЕХНОЛОГИЧЕН ПЛАН № 1

За добив на дървесина от отдел 110 подотдел „К"
На ТП ДГС/ДЛС Селище /попълва се само за държавни гори/
Община Сърница; Землище Побит камък;
имот с (кадастрален идентификатор/КВС) №....., /попълва се само за недържавни гори/

I. Схема за добива на дървесина от насаждението

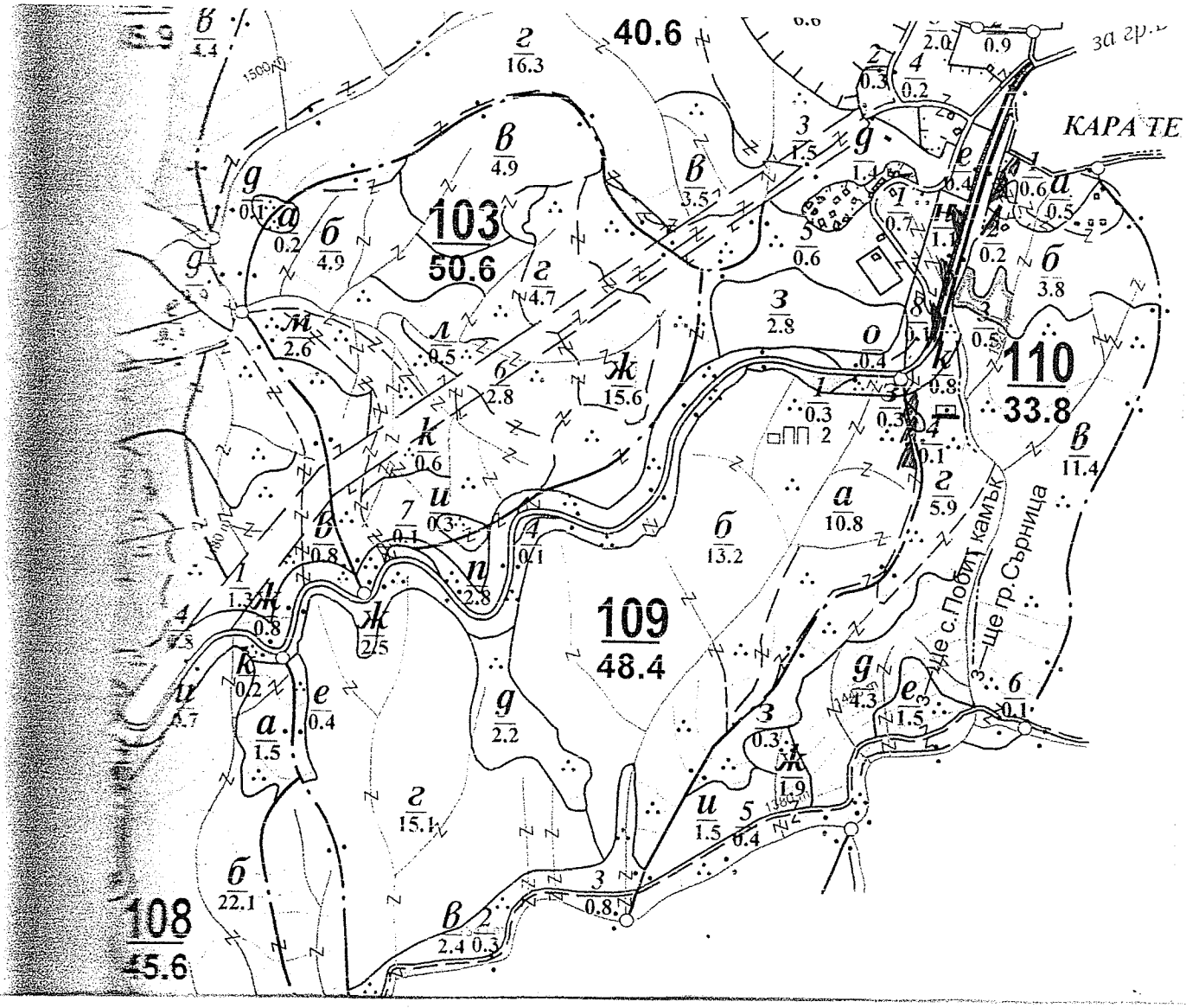

Легенда:

- ±±±± проектирани коларски вр. извозни пътища
- - - - - - съществуващи извозни пътища
- съществуващ автомобилен път
- технологична просека
- Граница на буквата.
- »»»» проектирани тракторни вр. извозни пътища
- ▲▲▲ временен склад
- xxxxxx трасе на въжена линия
- =+=+=+= проектиран автомобилен път
- .....

На схемата задължително се нанасят контурите на насаждението/имота, съществуващите и проектирани временни

II. Характеристика на насаждението

1.Вид на сечта ....пробирко..../ интензивност 25 %
Втори вид сеч ...../ интензивност .....%
2.Площ на подотдела ..0,8....ха Размер на сечището..0,8.....ха
3. Състав по план/програма...5Д:1Ос....., действителен..5Д:1Ос.....
5. Запас на 1 ха: с клони....312.....куб.м/ха , без клони .....куб. м/ха.
6. Среден наклон на терена ..2.5.....градуса.
7. Очакван добив от маркираната дървесина ....62.....лежаща маса, куб.м.

дърв. вид / категория	δ дор					дърв. вид / категория	δ дор					
едра	23					дребна	01					вър-
средна	19					дърва	3					шина

8.Наличие и характеристика на подраста преди сечта (състав, възраст, средна височина, % на покритие) .....см.:.3 г.:.др.3.....
.....
9. Средно извозно разстояние ..300 м.;
10. Други характеристики на насаждението (*токовища, сватбовища, надлесни дървета, сервитути, защитени територии, Натура 2000, защитени видове описани в доклада за гори с висока консервационна стойност, мъртва дървесина, вододайни зони, биологично разнообразие и др.)*
.....
.....Вкс 1-1 Вкс 2 Вкс 5.....

III. Технологични указания

1. Дървесината в насаждението да се добива при спазване на технологичната схема по т. I
2. Сечта ще се извършва с (моторен трион, ръчно, машини; кастренето на отсечените стъбла се извършва: в сечище, на временен склад) с моторен трион, кастренето се извършва в сечището.....
3. Извозът от сечището до временните складове ще се осъществява с хидравлична сварка (кран) или специализирана горска техника (трактор).....
на (цели стъбла, дълги/къси секции, сортименти, чипс и др.; с влачене по терена, изцяло натоварени).....
.....ще се извършва с цели стъбла, а не на къси отрязани секции.....
.....
4. Проектирани нови горски автомобилни пътища съгласно Наредба 5 за строителството в горските територии без промяна на предназначението им: дължина .....м. широчина .....м.
5. Изграждане и ремонт на временни извозни горски пътища:
5.1 Тракторни – допустимо разстояние между тях .....м (не по-малко от 40 м), дължина .....м, широчина 4 м.
5.2 Коларски - разстояние между тях.....м (не по-малко от 40 м), дължина .....м, широчина ... м
6. Просеки за въжени линии: ..... бр.
допустимо разстояние между просеките ..... м., дължина ..... м., широчина ..... м.
7. Направа на технологични просеки .....бр.
допустимо разстояние между тях .....м., дължина .....м., широчина ..... м.
8. Изграждане на нови временни складове (бр., площ в ха) .....0,3.....
.....
9. Мерки за опазване на оставащите на корен дървета, подраста, младиняка и почвата .....маркиране определяне трасето на ветровала.....
10. Начини за почистване на сечището събиране на клоните и вършините на купчини
11. Други указания: изкореняването на отпадъци и пънната на ГСМ.....
.....да става на определените за това места.....
Да се изнасят битовите отпадъци от сечището извън горските територии на определените за това места.
12. Всички операции по подготвителните и основните работи да се извършват съгласно изискванията на Правилника за здравословни и безопасни условия на труд в горите и правилата за противопожарна безопасност в горите.

ЗАПОЗНАТ с технологичния план: ...../попълва се след издаването на позволителното за сеч/
Лицето по чл. 108, ал. 2 от ЗГ, на което е издадено позволително за сеч № .....
.....
/ трите имена, подпис, дата - /
№ и дата на удостоверението за упражняване на лесовъдска практика: .....

Образец по чл. 53, ал. 6 от НСГ

Изготвил:.....
инж. Радиел Мерджанов
/име, фамилия,/ подпис: .....
дата: 27.11.17г.,
№ и дата на удостоверението за упражняване на лесовъдска практика: 11577/27.06.15

Одобрил: инж. Велизар Соларов
/име, фамилия,/ подпис: .....
дата: 27.11.17г.,
№ и дата на удостоверението за упражняване на лесовъдска практика: 13025/28.08.17

ТЕХНОЛОГИЧЕН ПЛАН № 1.

За добив на дървесина от отдел 172 подотдел б
На ТП ДГС/ДЛС Сеница /попълва се само за държавни гори/
Община Сеница; Землище Побит камък;
имот с (кадастрален идентификатор/КВС) №....., /попълва се само за недържавни гори/

I. Схема за добива на дървесина от насаждението

172 „ б"

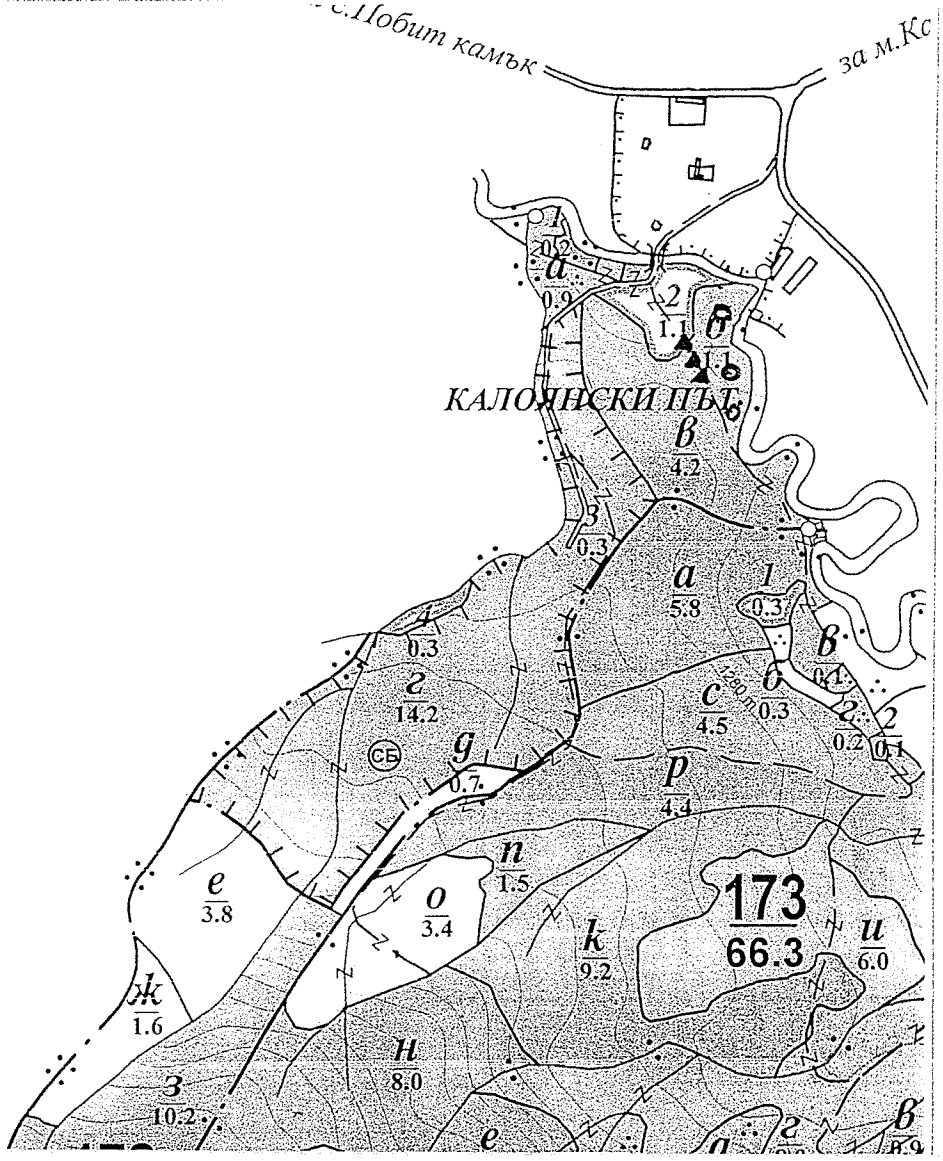

Легенда:

- проектирани колареки вр. извозни пътища
- съществуващи извозни пътища
- съществуващ автомобилен път
- технологична просека
- .....
- проектирани трактории вр. извозни пътища
- временен склад
- трасе на въжена линия
- проектиран автомобилен път
- Сеница

На схемата задължително се нанасят контурите на насаждението/имота, съществуващите и проектирани временни горски пътища, технологичните просеки, просеките за въжени линии, извозни пътища, временни складове както и връзката им със съществуващата автомобилна пътна мрежа.

II. Характеристика на насаждението

1.Вид на сечта ....Групово Постепенна...../ интензивност 20 %
Втори вид сеч ...../ интензивност ...%
2.Площ на подотдела ..1.1...ха Размер на сечището...1.1... ха
3. Състав по план/програма....СМ8, ББ2...., действителен...СМ8, ББ2.....
5. Запас на 1 ха: с клони...627....куб.м/ха , без клони ..565....куб. м/ха.
6. Среден наклон на терена ....2.....градуса.
7. Очакван добив от маркираната дървесина .....88.....лежаща маса, куб.м.

дърв. вид / категория	СМ	ББ				дърв. вид / категория	СМ	ББ					
едра	71	14				дребна	–	–				вър-	
средна	1	1				дърва	1	–				шина	

8.Наличие и характеристика на подраста преди сечта (състав, възраст, средна височина, % на покритие) ....СМ 10, възраст 20 год., пълнота 0.5.....
.....
9. Средно извозно разстояние ....50....;
10. Други характеристики на насаждението (*токовища, сватбовища, надлесни дървета, сервитути, защитени територии, Натура 2000, защитени видове описани в доклада за гори с висока консервационна стойност, мъртва дървесина, вододайни зони, биологично разнообразие и др.*)
....НАТУРА 2000, ВКС 1.1, ВКС 2, ВКС 5.....
.....

III. Технологични указания

1. Дървесината в насаждението да се добива при спазване на технологичната схема по т. I
2. Сечта ще се извършва с (моторен трион, ръчно, машини; кастренето на отсечените стъбла се извършва: в сечище, на временен склад) ...БМТ...., кастрене в сечището.....
.....
3. Извозът от сечището до временните складове ще се осъществява с....Механизирана горска техника.....
на (цели стъбла, дълги/къси секции, сортименти, чипс и др.; с влачене по терена, изцяло натоварени).....на дълги секции.....
.....
4. Проектирани нови горски автомобилни пътища съгласно Наредба 5 за строителството в горските територии без промяна на предназначението им: дължина .....м. широчина .....м.
5. Изграждане и ремонт на временни извозни горски пътища:
5.1 Тракторни – допустимо разстояние между тях .....м (не по-малко от 40 м), дължина .....м, широчина 4 м.
5.2 Коларски - разстояние между тях.....м (не по-малко от 40 м), дължина .....м, широчина ... м
6. Просеки за въжени линии: ..... бр.
допустимо разстояние между просеките ..... м., дължина ..... м., широчина ..... м.
7. Направа на технологични просеки .....бр.
допустимо разстояние между тях .....м., дължина .....м., широчина ..... м.
8. Изграждане на нови временни складове (бр., площ в ха) .....
.....
9. Мерки за опазване на оставащите на корен дървета, подраста, младиняка и почвата ..Правилно определяне на посоката на поваляне.....
10. Начини за почистване на сечището ..на малки кубчини в сечището.....
11. Други указания: ..Зареждането на ГСМ да става на определените за това места.....
Да се изнасят битовите отпадъци от сечището извън горските територии на определените за това места.
12. Всички операции по подготвителните и основните работи да се извършват съгласно изискванията на Правилника за здравословни и безопасни условия на труд в горите и правилата за противопожарна безопасност в горите.

ЗАПОЗНАТ с технологичния план: ...../попълва се след издаването на позволителното за сеч/
Лицето по чл. 108, ал. 2 от ЗГ, на което е издадено позволително за сеч № .....
.....
/ трите имена, подпис, дата - /
№ и дата на удостоверението за упражняване на лесовъдска практика: .....

Образец по чл. 53, ал. 6 от НСГ

Изготвил:.....
инж. Реджеп Мерджан
/име, фамилия./ подпис: .....
дата: 27.11.17г.,
№ и дата на удостоверението за упражняване на лесовъдска практика: 11577/27.06.15

Одобрил:.. инж. Велизар Голаков
име, фамилия./ подпис: .....
дата: 27.11.17г.,
№ и дата на удостоверението за упражняване на лесовъдска практика: 13025/28.08.17

ТЕХНОЛОГИЧЕН ПЛАН № 1

За добив на дървесина от отдел.....172.....подотдел.....в.....
На ТП ДГС/~~ДЛС~~...Селище...../*попълва се само за държавни гори*/
Община ..Сърница.....; Землище ..Побит камък.....;
имот с (кадастрален идентификатор/КВС) №.....—....., /*попълва се само за недържавни гори*/

I. Схема за добива на дървесина от насаждението

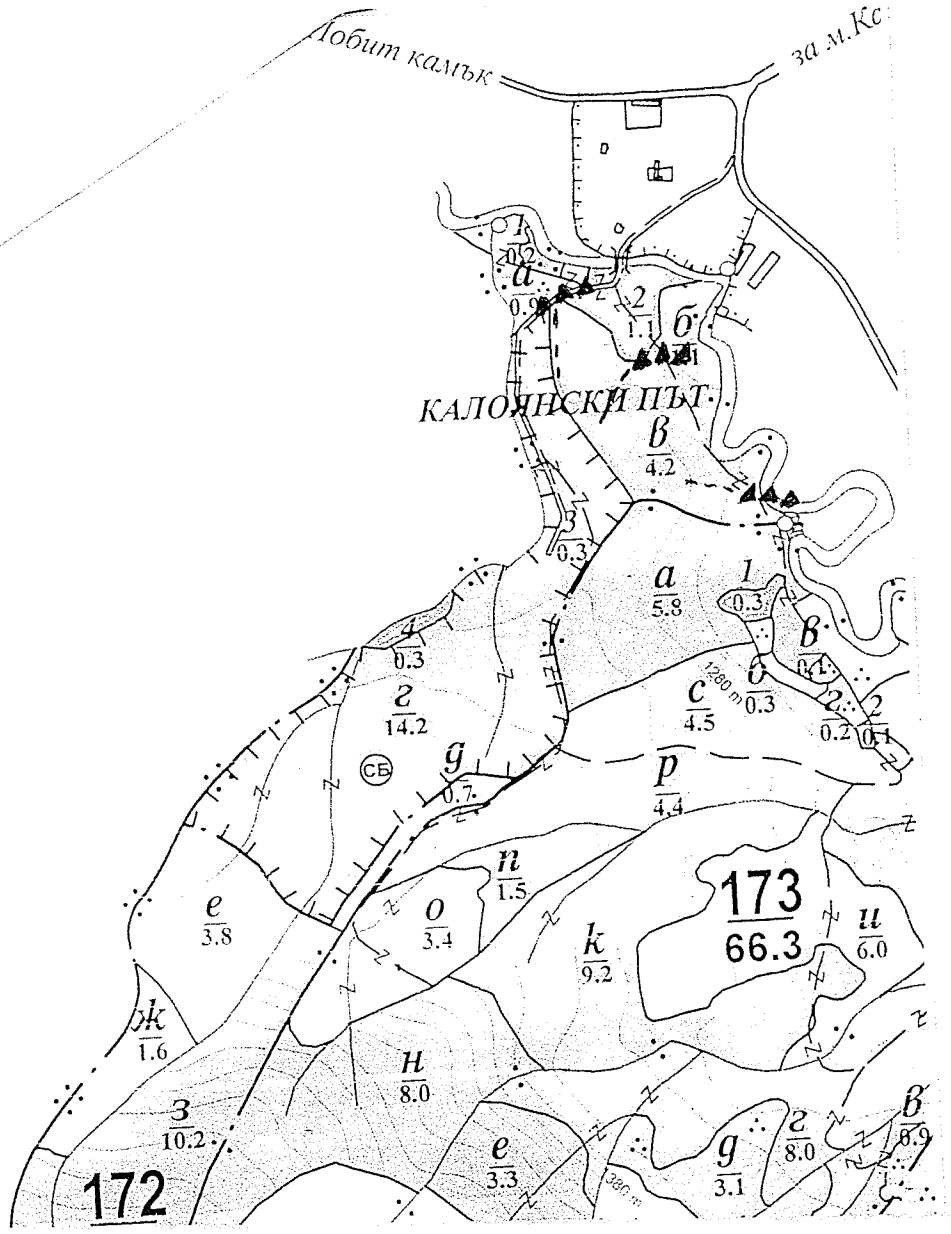

± ± ± ±	проектирани коларски вр. извозни пътища	»»»»»	проектирани тракторни вр. извозни пътища
- - - - - -	съществуващи извозни пътища	▲ ▲ ▲	временен склад
═══	съществуващ автомобилен път	xxxxxx	трасе на въжена линия
^^^^^^^	технологична просека	=+=+=+=	проектиран автомобилен път
	.....		...Сечище

На схемата задължително се нанасят контурите на насаждението/имота, съществуващите и проектирани временни горски пътища, технологичните просеки, просеките за въжени линии, извозни пътища, временни складове както и връзката им със съществуващата автомобилна пътна мрежа.

II. Характеристика на насаждението

1.Вид на сечта ..Еденично изборна...../ интензивност ..10..%
Втори вид сеч ..... — ...../ интензивност .....%
2.Площ на подотдела ..4.2....ха Размер на сечището.....4.2..... ха
3. Състав по план/програма...см8., бб2....., действителен...см8., бб2.....
5. Запас на 1 ха: с клони....480.....куб.м/ха , без клони ...468.....куб. м/ха.
6. Среден наклон на терена ...26....градуса.
7. Очакван добив от маркираната дървесина .....155.....лежаща маса, куб.м.

дърв. вид / категория	бб	см				дърв. вид / категория	бб	см					
едра	42	91				дребна	—	1				вър-шина	
средна	6	7				дърва	2	6					

8.Наличие и характеристика на подраста преди сечта (състав, възраст, средна височина, % на покритие) .....см 10, възраст 20 год., пълнота 0.4.....
.....
9. Средно извозно разстояние ..200....;
10. Други характеристики на насаждението (*токовища, сватбовища, надлесни дървета, сервитути, защитени територии, Натура 2000, защитени видове описани в доклада за гори с висока консервационна стойност, мъртва дървесина, вододайни зони, биологично разнообразие и др.*)
Натура 2000, ВКС 1.1 ВКС 2, ВКС 5
.....

III. Технологични указания

1. Дървесината в насаждението да се добива при спазване на технологичната схема по т. I
2. Сечта ще се извършва с (моторен трион, ръчно, машини; кастренето на отсечените стъбла се извършва: в сечище, на временен склад) ...БМТ., кастрене в сечището.....
.....
3. Извозът от сечището до временните складове ще се осъществява с...Животинска теглителна сила и механизирана техника
на (цели стъбла, дълги/къси секции, сортименти, чипс и др.; с влачене по терена, изцяло натоварени).....къси секции до 8-10 м. с влачене по терена.....
.....
4. Проектирани нови горски автомобилни пътища съгласно Наредба 5 за строителството в горските територии без промяна на предназначението им: дължина .....м. широчина .....м.
5. Изграждане и ремонт на временни извозни горски пътища:
5.1 Тракторни – допустимо разстояние между тях .....м (не по-малко от 40 м), дължина .....м, широчина 4 м.
5.2 Коларски - разстояние между тях.....м (не по-малко от 40 м), дължина .....м, широчина ... м
6. Просеки за въжени линии: ..... бр.
допустимо разстояние между просеките ..... м., дължина ..... м., широчина ..... м.
7. Направа на технологични просеки .....бр.
допустимо разстояние между тях .....м., дължина .....м., широчина ..... м.
8. Изграждане на нови временни складове (бр., площ в ха) .....
.....
9. Мерки за опазване на оставащите на корен дървета, подраста, младиняка и почвата Правилно определяне на посоката на поваляне.....
10. Начини за почистване на сечището ..на малки купчини в сечището.....
11. Други указания: ..Зареждането на ГСМ да става на определените за това места.....
Да се изнасят битовите отпадъци от сечището извън горските територии на определените за това места.
12. Всички операции по подготвителните и основните работи да се извършват съгласно изискванията на Правилника за здравословни и безопасни условия на труд в горите и правилата за противопожарна безопасност в горите.

ЗАПОЗНАТ с технологичния план: ...../попълва се след издаването на позволителното за сеч/
Лицето по чл. 108, ал. 2 от ЗГ, на което е издадено позволително за сеч № .....
.....
/ трите имена, подпис, дата - /
№ и дата на удостоверението за упражняване на лесовъдска практика: .....

Образец по чл. 53, ал. 6 от НСГ

Изготвил: .....
инж. Реджеп Мерджан
/име, фамилия./ подпис: .....
дата: 27.11.17 г.,
№ и дата на удостоверението за упражняване на лесовъдска практика: 11577/24.06.15

Одобрил: инж. Велизар Чолаков
име, фамилия./ подпис: .....
дата: 27.11.17 г.,
№ и дата на удостоверението за упражняване на лесовъдска практика: 13025/28.08.17

ТЕХНОЛОГИЧЕН ПЛАН № 1

За добив на дървесина от отдел 173 подотдел а
На ТП ДГС/ДЛС Селище /попълва се само за държавни гори/
Община Сърница; Землище Побит камък;
имот с (кадастрален идентификатор/КВС) № —, /попълва се само за недържавни гори/

I. Схема за добива на дървесина от насаждението

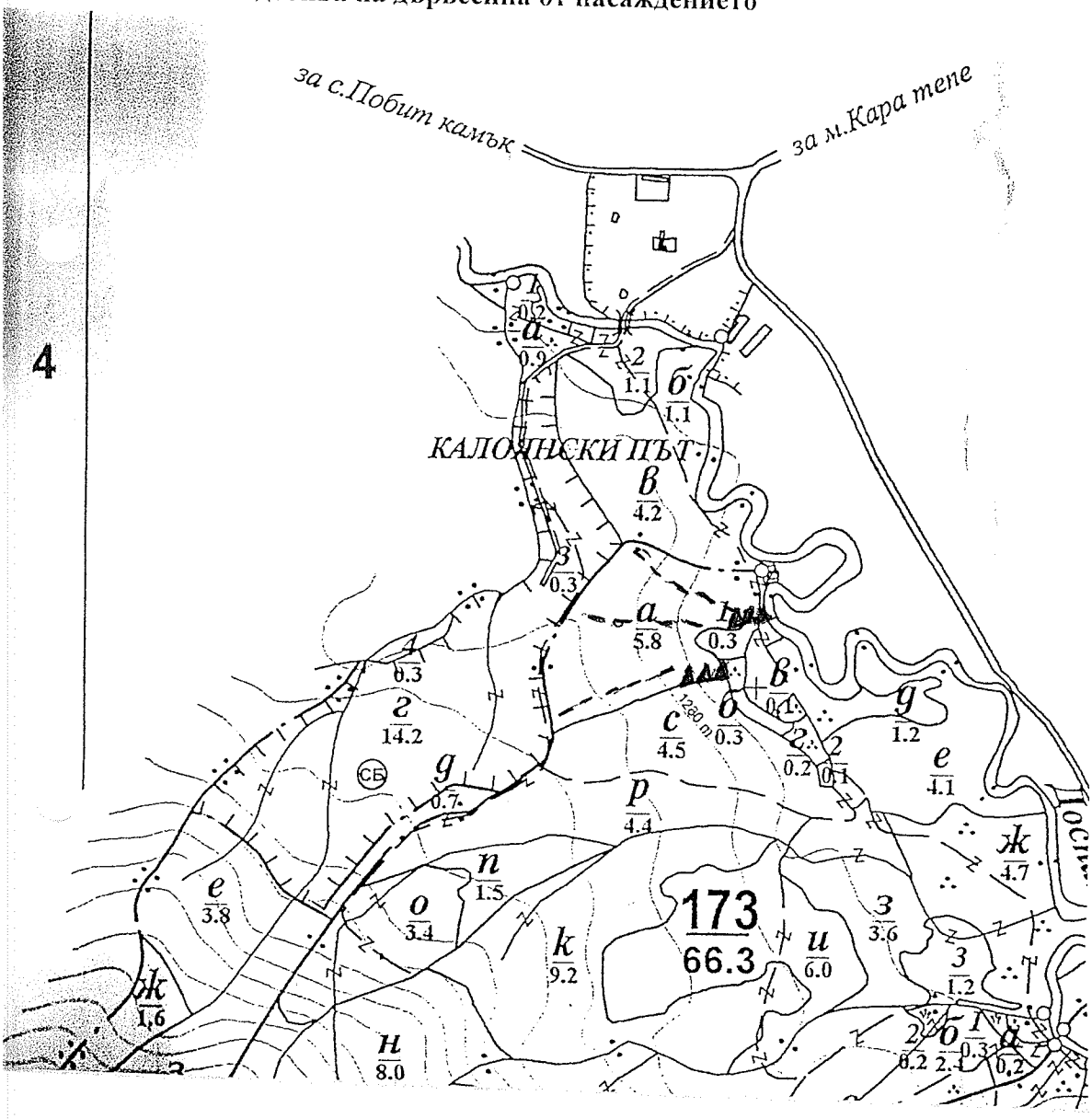

Легенда:

± ± ± ± проектирани коларски вр. извозни пътища	»»»»» проектирани тракторни вр. извозни пътища
- - - - - - съществуващи извозни пътища	▲ ▲ ▲ временен склад
═══ съществуващ автомобилен път	xxxxxx трасе на въжена линия
^^^^^^^ технологична просека	=+=+=+= проектиран автомобилен път
.....	Сечище

На схемата задължително се нанасят контурите на насаждението/имота, съществуващите и проектирани временни горски пътища, технологичните просеки, просеките за въжени линии, извозни пътища, временни складове както и връзката им със съществуващата автомобилна пътна мрежа.

II. Характеристика на насаждението

1.Вид на сечта ....Групово – постепенна...../ интензивност 20..%
Втори вид сеч ..... — ...../ интензивност .....%
2.Площ на подотдела ..5,8....ха Размер на сечището.....5,8..... ха
3. Състав по план/програма....бб 9, см 1....., действителен....бб 9 см 1.....
5. Запас на 1 ха: с клони....481....куб.м/ха , без клони ...427.....куб. м/ха.
6. Среден наклон на терена ..18.....градуса.
7. Очакван добив от маркираната дървесина .....360.....лежаща маса, куб.м.

дърв. вид / категория	бб	см				дърв. вид / категория	бб	см					
едра	214	115				дребна	1	1				вър-	
средна	18	9				дърва	2	—				шина	

8.Наличие и характеристика на подраста преди сечта (състав, възраст, средна височина, % на покритие) ....см 10, възраст 25 и 40 год, пълно та 0.5.....
.....
9. Средно извозно разстояние ....350 м.
10. Други характеристики на насаждението (*токовища, сватбовища, надлесни дървета, сервитути, защитени територии, Натура 2000, защитени видове описани в доклада за гори с висока консервационна стойност, мъртва дървесина, вододайни зони, биологично разнообразие и др.*)
....Натура 2000, ВКС 1-1, ВКС 2, ВКС 5.....
.....

III. Технологични указания

1. Дървесината в насаждението да се добива при спазване на технологичната схема по т. I
2. Сечта ще се извършва с (моторен трион, ръчно, машини; кастренето на отсечените стъбла се извършва: в сечище, на временен склад) ....БМТ, кастрене в сечището.....
.....
3. Извозът от сечището до временните складове ще се осъществява с...Животинска теглителна сила и механизирана горска техника.....
на (цели стъбла, дълги/къси секции, сортименти, чипс и др.; с влачене по терена, изцяло натоварени).....на дълги секции и там където позволява на цели стъбла.....
4. Проектирани нови горски автомобилни пътища съгласно Наредба 5 за строителството в горските територии без промяна на предназначението им: дължина .....м. широчина .....м.
5. Изграждане и ремонт на временни извозни горски пътища:
5.1 Тракторни – допустимо разстояние между тях .....м (не по-малко от 40 м), дължина .....м, широчина 4 м.
5.2 Коларски - разстояние между тях.....м (не по-малко от 40 м), дължина .....м, широчина ... м
6. Просеки за въжени линии: ..... бр.
допустимо разстояние между просеките ..... м., дължина ..... м., широчина ..... м.
7. Направа на технологични просеки .....бр.
допустимо разстояние между тях .....м., дължина .....м., широчина ..... м.
8. Изграждане на нови временни складове (бр., площ в ха) .....
.....
9. Мерки за опазване на оставащите на корен дървета, подраста, младиняка и почвата ....Правилно определяне на посоката на поваляне.....
10. Начини за почистване на сечището ..на малки купчини в сечището
11. Други указания: ..Зарещането на ГСМ да става на определените за това места.....
Да се изнасят битовите отпадъци от сечището извън горските територии на определените за това места.
12. Всички операции по подготвителните и основните работи да се извършват съгласно изискванията на Правилника за здравословни и безопасни условия на труд в горите и правилата за противопожарна безопасност в горите.

ЗАПОЗНАТ с технологичния план: ...../попълва се след издаването на позволителното за сеч/
Лицето по чл. 108, ал. 2 от ЗГ, на което е издадено позволително за сеч № .....
.....
/ трите имена, подпис, дата - /
№ и дата на удостоверението за упражняване на лесовъдска практика: .....

Изготвил: .....
инж. Иванка Бодежиева
/име, фамилия,/ подпис: .....
дата: 10.10.2017г
№ и дата на удостоверението за упражняване на лесовъдска практика: 1841-1/23.02.2012г.

Образец по чл. 53, ал. 6 от НСГ

Одобрил: .....
инж. Велизар Голаков
име, фамилия,/ подпис: .....
дата: 10.10.2017г.
№ и дата на удостоверението за упражняване на лесовъдска практика: 13025/28.08.2017г

ТЕХНОЛОГИЧЕН ПЛАН № 1...

За добив на дървесина от отдел.....173.....подотдел.....3.....
На ТП ДГС/~~ДЛС~~.....Селище.....
Община .Сърница.....; Землище ....Подит камък.....;
имот с (кадастрален идентификатор/КВС) №....., /попълва се само за недържавни гори/
/попълва се само за държавни гори/

I. Схема за добива на дървесина от насаждението

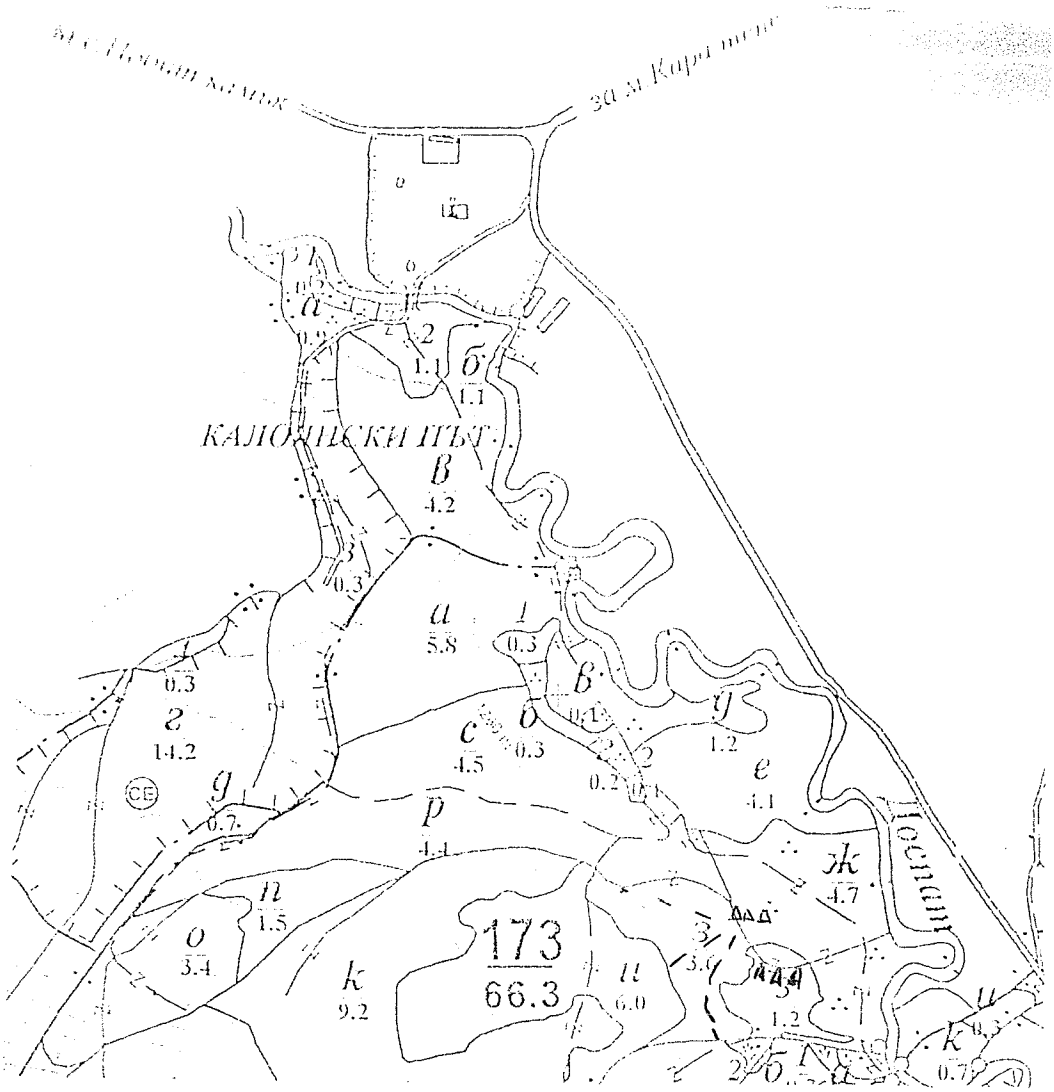

Легенда:

- проектирани коларски вр. извозни пътища
- съществуващи извозни пътища
- съществуващ автомобилен път
- технологична просека
- .....Селище
- проектирани тракторни вр. извозни пътища
- временен склад
- трасе на въжена линия
- проектиран автомобилен път
- .....

На схемата задължително се нанасят контурите на насаждението/имота, съществуващите и проектирани временни горски пътища, технологичните просеки, просеките за въжени линии, извозни пътища, временни складове както и връзката им със съществуващата автомобилна пътна мрежа.

II Характеристика на насаждението

1.Вид на сечта .....Групово постепенна сеч...../ интензивност .20.%
Втори вид сеч ...../ интензивност .....%
2.Площ на подотдела ..3,6...ха Размер на сечището.....3,6..... ха
3. Състав по план/програма..см 8 б.б 2....., действителен.....
5. Запас на 1 ха: с клони....850...куб.м/ха , без клони ..760.....куб. м/ха.
6. Среден наклон на терена .....6.....градуса.
7. Очакван добив от маркираната дървесина ....151.....лежаща маса, куб.м.

дърв. вид / категория	б.б	см				дърв. вид / категория	б.б	см					
едра	15	126				дребна	0	0					
средна	1	7				дърва	0	2				вър-шина	

8.Наличие и характеристика на подраста преди сечта (състав, възраст, средна височина, % на покритие) .....Наличния подраст е в добро състояние.....

9. Средно извозно разстояние ..250...;
10. Други характеристики на насаждението (*токовища, сватбовища, надлесни дървета, сервитути, защитени територии. Натура 2000, защитени видове описани в доклада за гори с висока консервационна стойност, мъртва дървесина, вододайни зони, биологично разнообразие и др.*)
.....ВКС 1.1, ВКС 2 ВКС 5.....

III. Технологични указания

1. Дървесината в насаждението да се добива при спазване на технологичната схема по т. I
2. Сечта ще се извършва с (моторен трион, ръчно, машини; кастренето на отсечените стъбла се извършва: в сечище, на временен склад) ...Сечта ще се извежда с моторен трион.....
3. Извозът от сечището до временните складове ще се осъществява с.....животинска сила и механизирано.....
на (цели стъбла, дълги/къси секции, сортименти, чипс и др.; с влачене по терена, изцяло натоварени).....На къси и дълги секции.....
4. Проектирани нови горски автомобилни пътища съгласно Наредба 5 за строителството в горските територии без промяна на предназначението им: дължина .....м. широчина .....м.
5. Изграждане и ремонт на временни извозни горски пътища:
5.1 Тракторни – допустимо разстояние между тях .....м (не по-малко от 40 м), дължина .....м, широчина 4 м.
5.2 Коларски - разстояние между тях.....м (не по-малко от 40 м), дължина .....м, широчина ... м
6. Просеки за въжени линии: ..... бр.
допустимо разстояние между просеките ..... м., дължина ..... м., широчина ..... м.
7. Направа на технологични просеки .....бр.
допустимо разстояние между тях .....м., дължина .....м., широчина ..... м.
8. Изграждане на нови временни складове (бр., площ в ха) .....1 бр.....
9. Мерки за опазване на оставащите на корен дървета, подраста, младиняка и почвата
Правилно определене посоката на поваляне с цел опазване на
10. Начини за почистване на сечището Вършината на купчу живите дървета
11. Други указания: Битовите отпадъци да се изхвърлят на определените места
Да се изнасят битовите отпадъци от сечището извън горските територии на определените за това места.
12. Всички операции по подготвителните и основните работи да се извършват съгласно изискванията на Правилника за здравословни и безопасни условия на труд в горите и правилата за противопожарна безопасност в горите.

ЗАПОЗНАТ с технологичния план: ...../попълва се след издаването на позволителното за сеч/
Лицето по чл. 108, ал. 2 от ЗГ, на което е издадено позволително за сеч № .....
.....
/ трите имена, подпис, дата - /
№ и дата на удостоверението за упражняване на лесовъдска практика: .....

Изготвил: Муса Алиев Скендеров
/име, фамилия,/ подпис: [signature]
дата: 20.11.17
№ и дата на удостоверението за упражняване на лесовъдска практика: 74.08/26.07.12

Одобрил: Инж. Велизар Голанов
име, фамилия,/ подпис: [signature]
дата: 20.11.17
№ и дата на удостоверението за упражняване на лесовъдска практика: 130.25/28.08.17

ТЕХНОЛОГИЧЕН ПЛАН № 1

За добив на дървесина от отдел 175 подотдел А
На ТП ДГС/ДЛС Селище /попълва се само за държавни гори/
Община Сърница; Землище П. Колева;
имот с (кадастрален идентификатор/КВС) №....., /попълва се само за недържавни гори/

I. Схема за добива на дървесина от насаждението

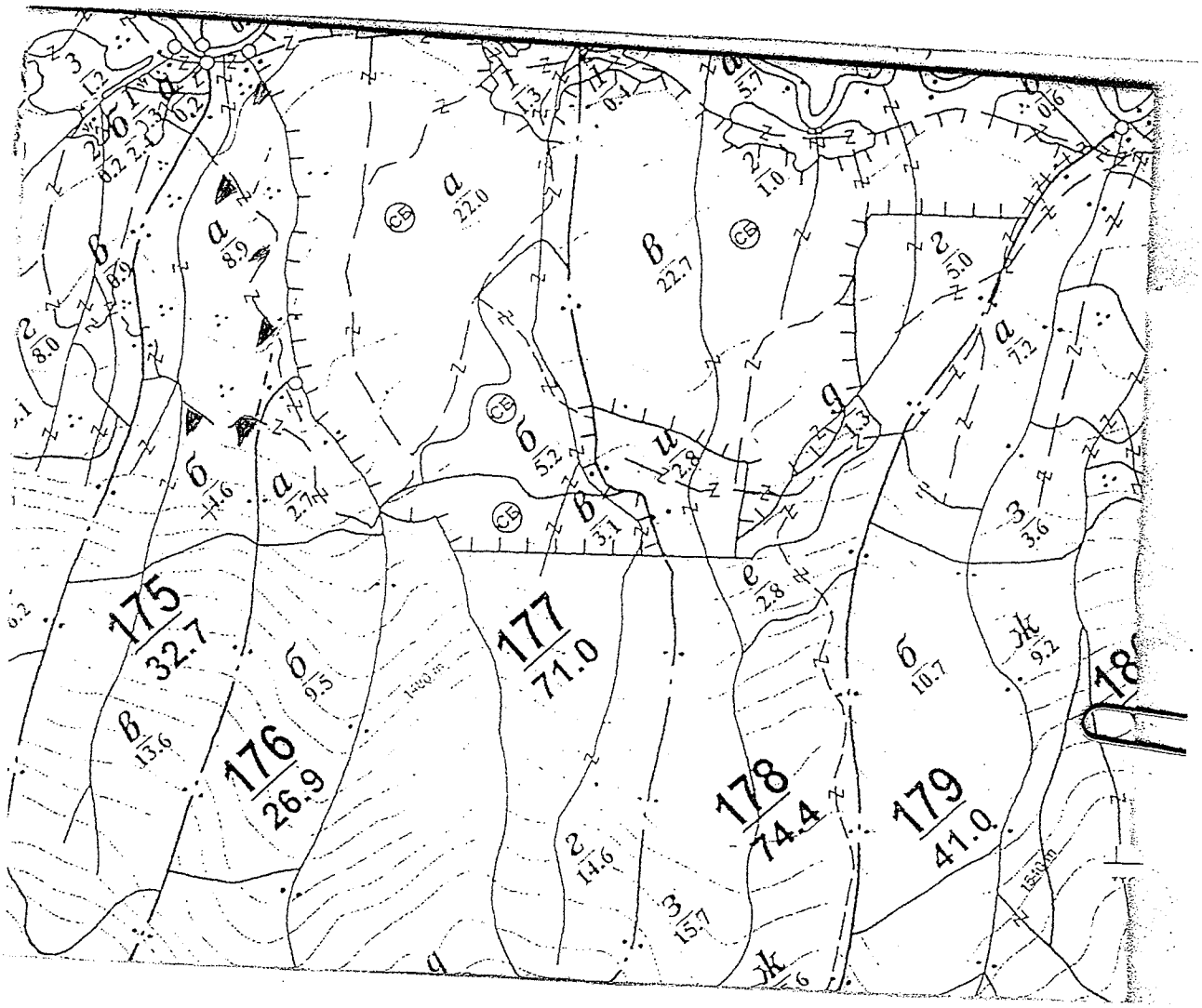

Легенда:

±±±± проектирани коларски вр. извозни пътища	»»»»» проектирани тракторни вр. извозни пътища
- - - - - - съществуващи извозни пътища	▲▲▲ временен склад
съществуващ автомобилен път	xxxxxx трасе на въжена линия
технологична просека	=+=+=+= проектиран автомобилен път
Граница на насаждения	

На схемата задължително се нанасят контурите на насаждението/имота, съществуващите и проектирани временни

II. Характеристика на насаждението

1.Вид на сечта ...Добирки.../ интензивност .....%
Втори вид сеч ...../ интензивност .....%
2.Площ на подотдела ...8,9...ха Размер на сечището...8,9..... ха
3. Състав по план/програма....см-6...дд...4..., действителен.....
5. Запас на 1 ха: с клони...273...куб.м/ха , без клони .....куб. м/ха.
6. Среден наклон на терена ....13...градуса.
7. Очакван добив от маркираната дървесина .....410.....лежаща маса, куб.м.

дърв. вид / категория	см	бб				дърв. вид / категория	см	бб				
едра	45	66				дребна	8	1				вър-
средна	97	75				дърва	6	5				шина

8.Наличие и характеристика на подраста преди сечта (състав, възраст, средна височина, % на покритие) .....Има...Липсва...или...по-рядко.....
.....
9. Средно извозно разстояние ..150 м.;
10. Други характеристики на насаждението (*токовища, сватбовища, надлесни дървета, сервитути, защитени територии, Натура 2000, защитени видове описани в доклада за гори с висока консервационна стойност, мъртва дървесина, вододайни зони, биологично разнообразие и др.*)
.....Натура 2000 - BHC 11 BHC 12 - BHC 5.....
.....

III. Технологични указания

1. Дървесината в насаждението да се добива при спазване на технологичната схема по т. I
2. Сечта ще се извършва с (моторен трион, ръчно, машини; кастренето на отсечените стъбла се извършва: в сечище, на временен склад) ..моторен трион кастренето на отсечените дървета до бъде в сечището.....
3. Извозът от сечището до временните складове ще се осъществява с..Трактор - ски ...ски и ВПИ.....
на (цели стъбла, дълги/къси секции, сортименти, чипс и др.; с влачене по терена, изцяло натоварени).....
.....цели стъбла с ски и ВПИ.....
.....сегменти.....
4. Проектирани нови горски автомобилни пътища съгласно Наредба 5 за строителството в горските територии без промяна на предназначението им: дължина .....м. широчина .....м.
5. Изграждане и ремонт на временни извозни горски пътища:
5.1 Тракторни – допустимо разстояние между тях .....м (не по-малко от 40 м), дължина .....м, широчина 4 м.
5.2 Коларски - разстояние между тях.....м (не по-малко от 40 м), дължина .....м, широчина ... м
6. Просеки за въжени линии: ..... бр.
допустимо разстояние между просеките ..... м., дължина ..... м., широчина ..... м.
7. Направа на технологични просеки .....бр.
допустимо разстояние между тях .....м., дължина .....м., широчина ..... м.
8. Изграждане на нови временни складове (бр., площ в ха) .....0 бр.....
.....
9. Мерки за опазване на оставащите на корен дървета, подраста, младиняка и почвата ..Максимално опазване почвата на повалък.....
10. Начини за почистване на сечището Събиране остатъка на купчини.....
11. Други указания: Забранява се изхвърлянето на смет на територията на обекта. Да се извършват предварително ...
Да се изнасят битовите отпадъци от сечището извън горските територии на определените за това места.
12. Всички операции по подготвителните и основните работи да се извършват съгласно изискванията на Правилника за здравословни и безопасни условия на труд в горите и правилата за противопожарна безопасност в горите.

ЗАПОЗНАТ с технологичния план: ...../попълва се след издаването на позволителното за сеч/
Лицето по чл. 108, ал. 2 от ЗГ, на което е издадено позволително за сеч № .....
.....
/ трите имена, подпис, дата - /
№ и дата на удостоверението за упражняване на лесовъдска практика: .....

Образец по чл. 33, ал. 6 от

Изготвил: Иуса Алиев Скендеров
/име, фамилия,/ подпис: [signature]
дата: 20.11.2017г.
№ и дата на удостоверението за упражняване на лесовъдска практика: 74-08-26.07.17г

Одобрил: Инж. Велизар Голаков
име, фамилия,/ подпис: [signature]
дата: 20.11.17г.
№ и дата на удостоверението за упражняване на лесовъдска практика: 13025/28.08.17

ТЕХНОЛОГИЧЕН ПЛАН № 1

За добив на дървесина от отдел 182 подотдел б
На ТП ДГС/ДЛС Сернице /попълва се само за държавни гори/
Община Сернице; Землище Падеж Кашук;
имот с (кадастрален идентификатор/КВС) №....., /попълва се само за недържавни гори/

I. Схема за добива на дървесина от насаждението

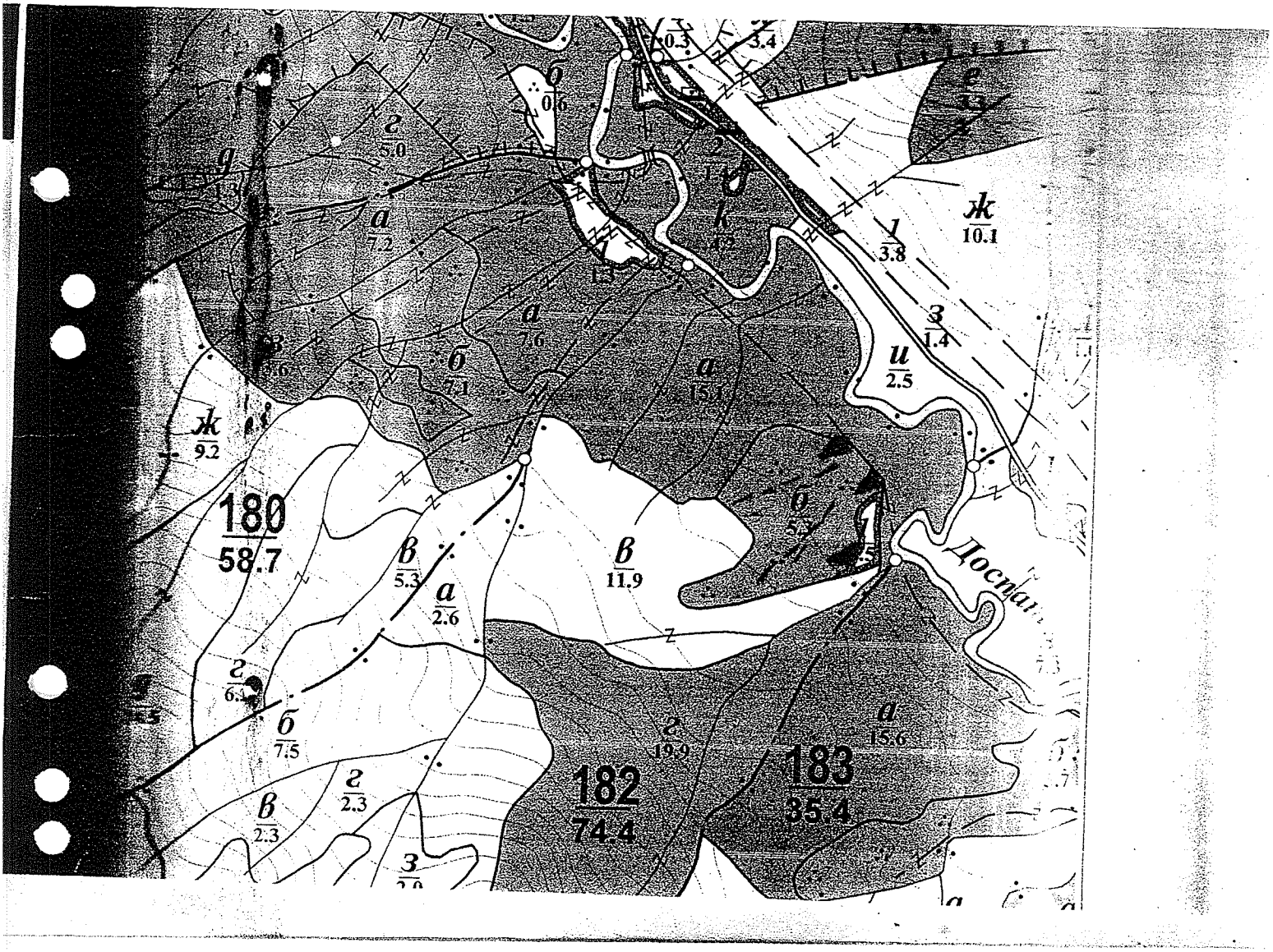

Легенда:

±±±± проектирани коларски вр. извозни пътища	»»»» проектирани тракторни вр. извозни пътища
- - - - - - съществуващи извозни пътища	▲▲▲ временен склад
═══ съществуващ автомобилен път	xxxxxx трасе на въжена линия
~~ технологична просека	=+=+=+= проектиран автомобилен път
..... граница на насаждението	.....

На схемата задължително се нанасят контурите на насаждението/имота, съществуващите и проектирани временни

II. Характеристика на насаждението

1.Вид на сечта ...прореждане......./ интензивност .....%
Втори вид сеч ...../ интензивност .....%
2.Площ на подотдела ...5,3....ха Размер на сечището...5,3..... ха
3. Състав по план/програма...9 dd 1....., действителен.....
5. Запас на 1 ха: с клони...231.....куб.м/ха , без клони .....куб. м/ха.
6. Среден наклон на терена ...12.....градуса.
7. Очакван добив от маркираната дървесина .... 365.....лежаща маса, куб.м.

дърв. вид / категория						дърв. вид / категория						
едра	19	7				дребна	25	1				вър-шина
средна	163	35				дърва	5	2				

8.Наличие и характеристика на подраста преди сечта (състав, възраст, средна височина, % на покритие) .....няма.....
.....
9. Средно извозно разстояние ..200.....;
10. Други характеристики на насаждението (*токовища, сватбовища, надлесни дървета, сервитути, защитени територии, Натура 2000, защитени видове описани в доклада за гори с висока консервационна стойност, мъртва дървесина, вододайни зони, биологично разнообразие и др.*)
.....няма Натура 2000 - ВКС 11 ВКС 2 ВКС 5.....
.....

III. Технологични указания

1. Дървесината в насаждението да се добива при спазване на технологичната схема по т. I
2. Сечта ще се извършва с (моторен трион, ръчно, машини; кастренето на отсечените стъбла се извършва: в сечище, на временен склад) ..моторен трион, ръчно, в сечището.....
отсечените дървета ще остават в сечището
3. Извозът от сечището до временните складове ще се осъществява с...трактор с.....
...нива 1 бр.....
на (цели стъбла, дълги/къси секции, сортименти, чипс и др.; с влачене по терена, изцяло натоварени).....
.....На цели стъбла и на трупи с.....
.....извън сечището.....
4. Проектирани нови горски автомобилни пътища съгласно Наредба 5 за строителството в горските територии без промяна на предназначението им: дължина .....м. широчина .....м.
5. Изграждане и ремонт на временни извозни горски пътища:
5.1 Тракторни – допустимо разстояние между тях .....м (не по-малко от 40 м), дължина .....м, широчина 4 м.
5.2 Коларски - разстояние между тях.....м (не по-малко от 40 м), дължина .....м, широчина ... м
6. Просеки за въжени линии: ..... бр.
допустимо разстояние между просеките ..... м., дължина ..... м., широчина ..... м.
7. Направа на технологични просеки .....бр.
допустимо разстояние между тях .....м., дължина .....м., широчина ..... м.
8. Изграждане на нови временни складове (бр., площ в ха) .....3 бр.....
.....
9. Мерки за опазване на оставащите на корен дървета, подраста, младиняка и почвата ..при извършване на дърводобивната дейност трябва да бъдат.....
10. Начини за почистване на сечището ..Събиране, Вариненото на купчини.....
11. Други указания: ..Да се вземат мерки за опазване на околната среда.....
.....Да се изнесат битовите отпадъци от сечището извън горските територии на определените за това места.....
Да се изнасят битовите отпадъци от сечището извън горските територии на определените за това места.
12. Всички операции по подготвителните и основните работи да се извършват съгласно изискванията на Правилника за здравословни и безопасни условия на труд в горите и правилата за противопожарна безопасност в горите.

ЗАПОЗНАТ с технологичния план: ...../попълва се след издаването на позволителното за сеч/
Лицето по чл. 108, ал. 2 от ЗГ, на което е издадено позволително за сеч № .....
.....
/ трите имена, подпис, дата - /
№ и дата на удостоверението за упражняване на лесовъдска практика: .....

Образец по чл. 53, ал. 6 от НСГ

Изготвил:.....
инж. Реджеп Мерджан
/име, фамилия./ подпис: .....
дата: 27.11.17г.,
№ и дата на удостоверението за упражняване на лесовъдска практика: 11577/27.06.15

Одобрил:...инж. Велизар Чолаков.....
име, фамилия./ подпис: .....
дата: 27.11.17г.,
№ и дата на удостоверението за упражняване на лесовъдска практика: 13025/28.08.17

ТЕХНОЛОГИЧЕН ПЛАН № 4

За добив на дървесина от отдел.....183.....подотдел.....а.....
На ТП ДГС/~~ДЛС~~...Селище.....*/попълва се само за държавни гори/*
Община ..Сърница.....; Землище ..Побит Камък.....;
имот с (кадастрален идентификатор/КВС) №.....—....., */попълва се само за недържавни гори/*

I. Схема за добива на дървесина от насаждението

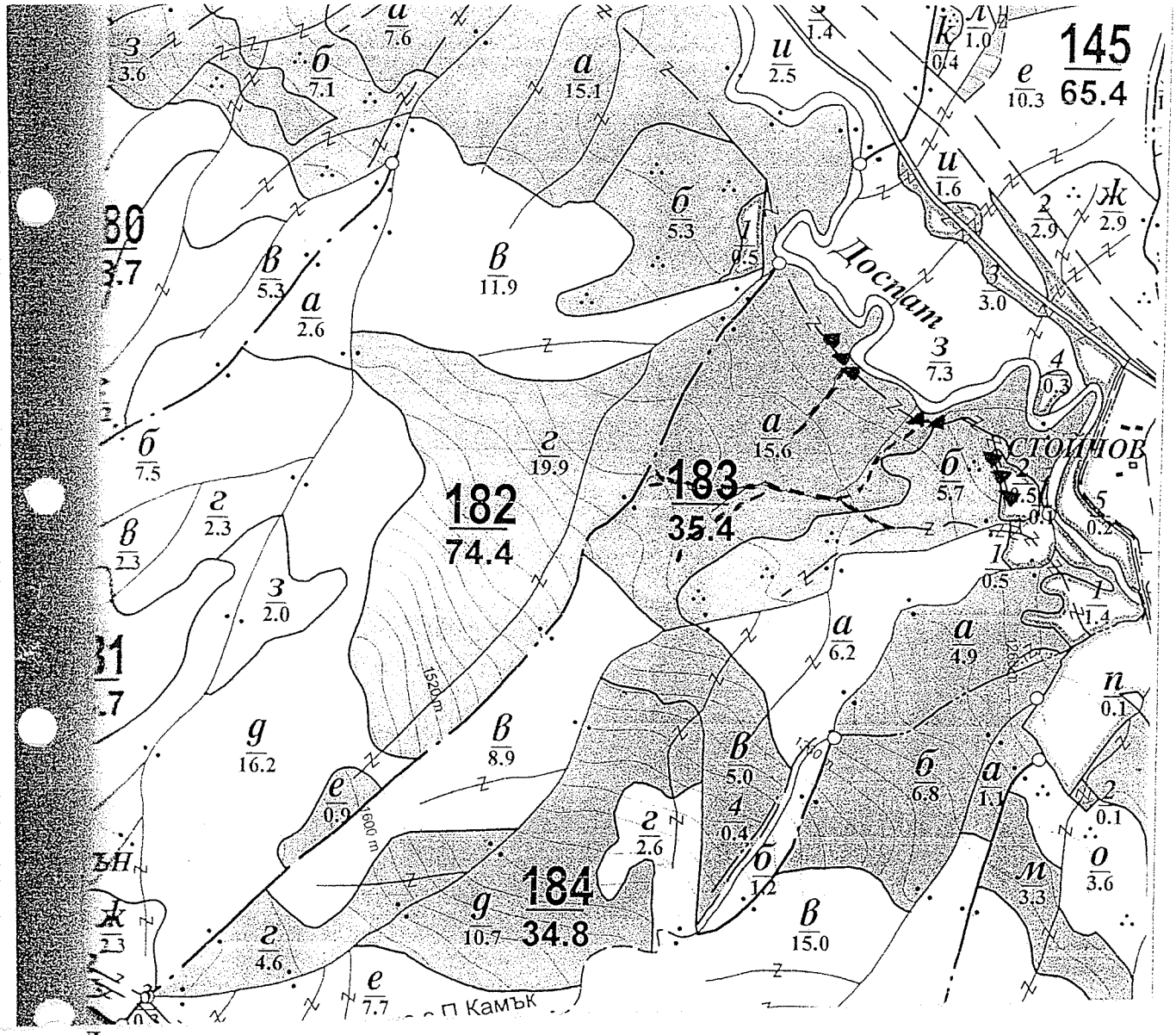

Легенда:

± ± ± ± проектирани коларски вр. извозни пътища	»»»»» проектирани тракторни вр. извозни пътища
- - - - - - съществуващи извозни пътища	▲ ▲ ▲ временен склад
═══ съществуващ автомобилен път	xxxxxx трасе на въжена линия
^^^^^^^ технологична просека	=+=+=+= проектиран автомобилен път
.....	...Сечище

На схемата задължително се нанасят контурите на насаждението/имота, съществуващите и проектирани временни горски пътища, технологичните просеки, просеките за въжени линии, извозни пътища, временни складове както и връзката им със съществуващата автомобилна пътна мрежа.

II. Характеристика на насаждението

1.Вид на сечта ...Единично Изборна.../ интензивност 15 %
Втори вид сеч ...../ интензивност .....%
2.Площ на подотдела ..15.6..ха Размер на сечището...15.6.... ха
3. Състав по план/програма...см 9, бб 1...., действителен...см 9 бб 1.....
5. Запас на 1 ха: с клони...639.....куб.м/ха , без клони ...538.....куб. м/ха.
6. Среден наклон на терена ...10.....градуса.
7. Очакван добив от маркираната дървесина .....772.....лежаща маса, куб.м.

дърв. вид / категория	см	бб				дърв. вид / категория	см	бб				
едра	636	69				дребна	1	–				вършина
средна	12	4				дърва	50	–				

8.Наличие и характеристика на подраста преди сечта (състав, възраст, средна височина, % на покритие) .....см 10, възраст 20 год, плътота 0.4.....
.....
9. Средно извозно разстояние ..450 м.
10. Други характеристики на насаждението (*токовища, сватбовища, надлесни дървета, сервитути, защитени територии, Натура 2000, защитени видове описани в доклада за гори с висока консервационна стойност, мъртва дървесина, вододайни зони, биологично разнообразие и др.)*
.....Натура 2000, ВКС 1.1, ВКС 2, ВКС 5.....
.....

III. Технологични указания

1. Дървесината в насаждението да се добива при спазване на технологичната схема по т. I
2. Сечта ще се извършва с (моторен трион, ръчно, машини; кастренето на отсечените стъбла се извършва: в сечище, на временен склад) ....БМТ, кастрене в сечището.....
.....
3. Извозът от сечището до временните складове ще се осъществява с...Животинска теглителна сила и механизирана горска техника
на (цели стъбла, дълги/къси секции, сортименти, чипс и др.; с влачене по терена, изцяло натоварени)....къси секции.....до 10 метра.....
.....
4. Проектирани нови горски автомобилни пътища съгласно Наредба 5 за строителството в горските територии без промяна на предназначението им: дължина .....м. широчина .....м.
5. Изграждане и ремонт на временни извозни горски пътища:
5.1 Тракторни – допустимо разстояние между тях .....м (не по-малко от 40 м), дължина .....м, широчина 4 м.
5.2 Коларски - разстояние между тях.....м (не по-малко от 40 м), дължина .....м, широчина ... м
6. Просеки за въжени линии: ..... бр.
допустимо разстояние между просеките ..... м., дължина ..... м., широчина ..... м.
7. Направа на технологични просеки .....бр.
допустимо разстояние между тях .....м., дължина .....м., широчина ..... м.
8. Изграждане на нови временни складове (бр., площ в ха) .....
.....
9. Мерки за опазване на оставащите на корен дървета, подраста, младиняка и почвата Правилно определяне на посоката на повалянe.....
10. Начини за почистване на сечището ..на малки купчини в сечището.....
11. Други указания: ..Зареждането на ГСМ да става на определените за това места.....
Да се изнасят битовите отпадъци от сечището извън горските територии на определените за това места.
12. Всички операции по подготвителните и основните работи да се извършват съгласно изискванията на Правилника за здравословни и безопасни условия на труд в горите и правилата за противопожарна безопасност в горите.

ЗАПОЗНАТ с технологичния план: ...../попълва се след издаването на позволителното за сеч/
Лицето по чл. 108, ал. 2 от ЗГ, на което е издадено позволително за сеч № .....
.....
/ трите имена, подпис, дата - /
№ и дата на удостоверението за упражняване на лесовъдска практика: .....

Образец по чл. 33, ал. 6 от

Изготвил: гор. стражар Мирослав Перущенски
/име, фамилия,/ подпис: [signature]
дата: 16.11.17 г.,
№ и дата на удостоверението за упражняване на лесовъдска практика: 9798/23.09.13г.

Одобрил: Директор инж. Велизар Колаков
име, фамилия,/ подпис: [signature]
дата: 16.11.17 г.,
№ и дата на удостоверението за упражняване на лесовъдска практика: 13025/28.08.17г.

ТЕХНОЛОГИЧЕН ПЛАН № 1

За добив на дървесина от отдел 183 подотдел Б
На ТП ДГС/~~ДЛС~~ Селище /попълва се само за държавни гори/
Община Сърница; Землище Побит Камък;
имот с (кадастрален идентификатор/КВС) №....., /попълва се само за недържавни гори/

I. Схема за добива на дървесина от насаждението

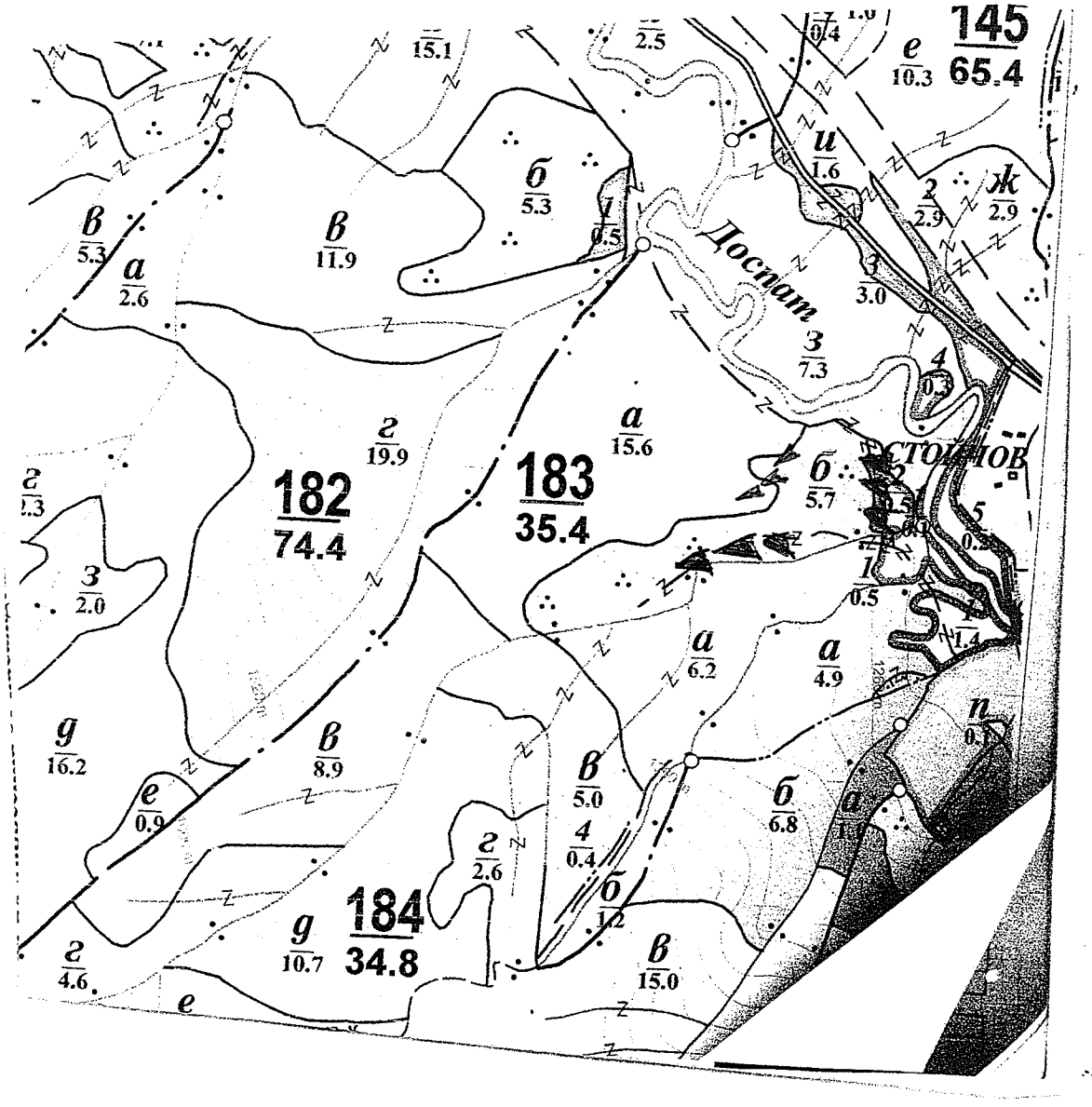

Легенда:

- ±±±± проектирани коларски вр. извозни пътища
- - - - - - съществуващи извозни пътища
- съществуващ автомобилен път
- технологична просека
- ..... граница на буквата.
- »»»» проектирани тракторни вр. извозни пътища
- ▲▲▲ временен склад
- xxxxxx трасе на въжена линия
- =+=+=+= проектиран автомобилен път
- .....

На схемата задължително се нанасят контурите на насаждението/имота, съществуващите и проектирани временни

II. Характеристика на насаждението

1.Вид на сечта ...м.р.о.ред.ване.../ интензивност .....%
Втори вид сеч ...../ интензивност .....%
2.Площ на подотдела ...5,7...ха Размер на сечището....5,7..... ха
3. Състав по план/програма см.: 8 д.дор 2....., действителен см.: 8 д.дор.: 2.....
5. Запас на 1 ха: с клони...201.....куб.м/ха , без клони .....куб. м/ха.
6. Среден наклон на терена ...10.....градуса.
7. Очакван добив от маркираната дървесина .....213.....лежаща маса, куб.м.

дърв. вид / категория						дърв. вид / категория						
едра	45	5				дребна	7	2				вър-шина
средна	66	23				дърва	1	2				

8.Наличие и характеристика на подраста преди сечта (състав, възраст, средна височина, % на покритие) .....иглол.....
.....
9. Средно извозно разстояние ..7км.....;
10. Други характеристики на насаждението (*токовища, сватбовища, надлесни дървета, сервитути, защитени територии, Натура 2000, защитени видове описани в доклада за гори с висока консервационна стойност, мъртва дървесина, вододайни зони, биологично разнообразие и др.)*
.....
.....ВКС 1, 1 ВКС 2 ВКС 5.....

III. Технологични указания

1. Дървесината в насаждението да се добива при спазване на технологичната схема по т. I
2. Сечта ще се извършва с (моторен трион, ръчно, машини; кастренето на отсечените стъбла се извършва: в сечище, на временен склад) ..моторен трион.....
.....
3. Извозът от сечището до временните складове ще се осъществява с ..животински сили (коне) или специализирана горска техника (трактор)
на (цели стъбла, дълги/къси секции, сортименти, чипс и др.; с влачене по терена, изцяло натоварени).....
.....цели стъбла се на къси секции.....
.....
4. Проектирани нови горски автомобилни пътища съгласно Наредба 5 за строителството в горските територии без промяна на предназначението им: дължина .....м. широчина .....м.
5. Изграждане и ремонт на временни извозни горски пътища:
5.1 Тракторни – допустимо разстояние между тях .....м (не по-малко от 40 м), дължина .....м, широчина 4 м.
5.2 Коларски - разстояние между тях.....м (не по-малко от 40 м), дължина .....м, широчина ... м
6. Просеки за въжени линии: ..... бр.
допустимо разстояние между просеките ..... м., дължина ..... м., широчина ..... м.
7. Направа на технологични просеки .....бр.
допустимо разстояние между тях .....м., дължина .....м., широчина ..... м.
8. Изграждане на нови временни складове (бр., площ в ха) ....3 бр.....
.....
9. Мерки за опазване на оставащите на корен дървета, подраста, младиняка и почвата ..при точно определяне посоката на повалване.....
10. Начини за почистване на сечището ..събиране на клоните в купчини.....
11. Други указания: изкореняване на отсечените пънове на ГОМ до стъбло на определените за това места.....
Да се изнасят битовите отпадъци от сечището извън горските територии на определените за това места.
12. Всички операции по подготвителните и основните работи да се извършват съгласно изискванията на Правилника за здравословни и безопасни условия на труд в горите и правилата за противопожарна безопасност в горите.

ЗАПОЗНАТ с технологичния план: ...../попълва се след издаването на позволителното за сеч/
Лицето по чл. 108, ал. 2 от ЗГ, на което е издадено позволително за сеч № .....
.....
/ трите имена, подпис, дата - /
№ и дата на удостоверението за упражняване на лесовъдска практика: .....

Образец по чл. 35, ал. 6 от Р

Изготвил: гор. стр-р Мирослав Перугиненски
/име, фамилия,/ подпис: [signature]
дата: 16.11.17.,
№ и дата на удостоверението за упражняване на лесовъдска практика: 9798/23.09.13г.

Одобрил: Директор инж. Велизар Колаков
име, фамилия,/ подпис: [signature]
дата: 16.11.17 г.,
№ и дата на удостоверението за упражняване на лесовъдска практика: 13025/28.08.17г.

ТЕХНОЛОГИЧЕН ПЛАН № 1

За добив на дървесина от отдел 182 подотдел Г
На ТП ДГС/ДЛС Селище /попълва се само за държавни гори/
Община Сърнеща; Землище Побит Камък;
имот с (кадастрален идентификатор/КВС) №....., /попълва се само за недържавни гори/

I. Схема за добива на дървесина от насаждението

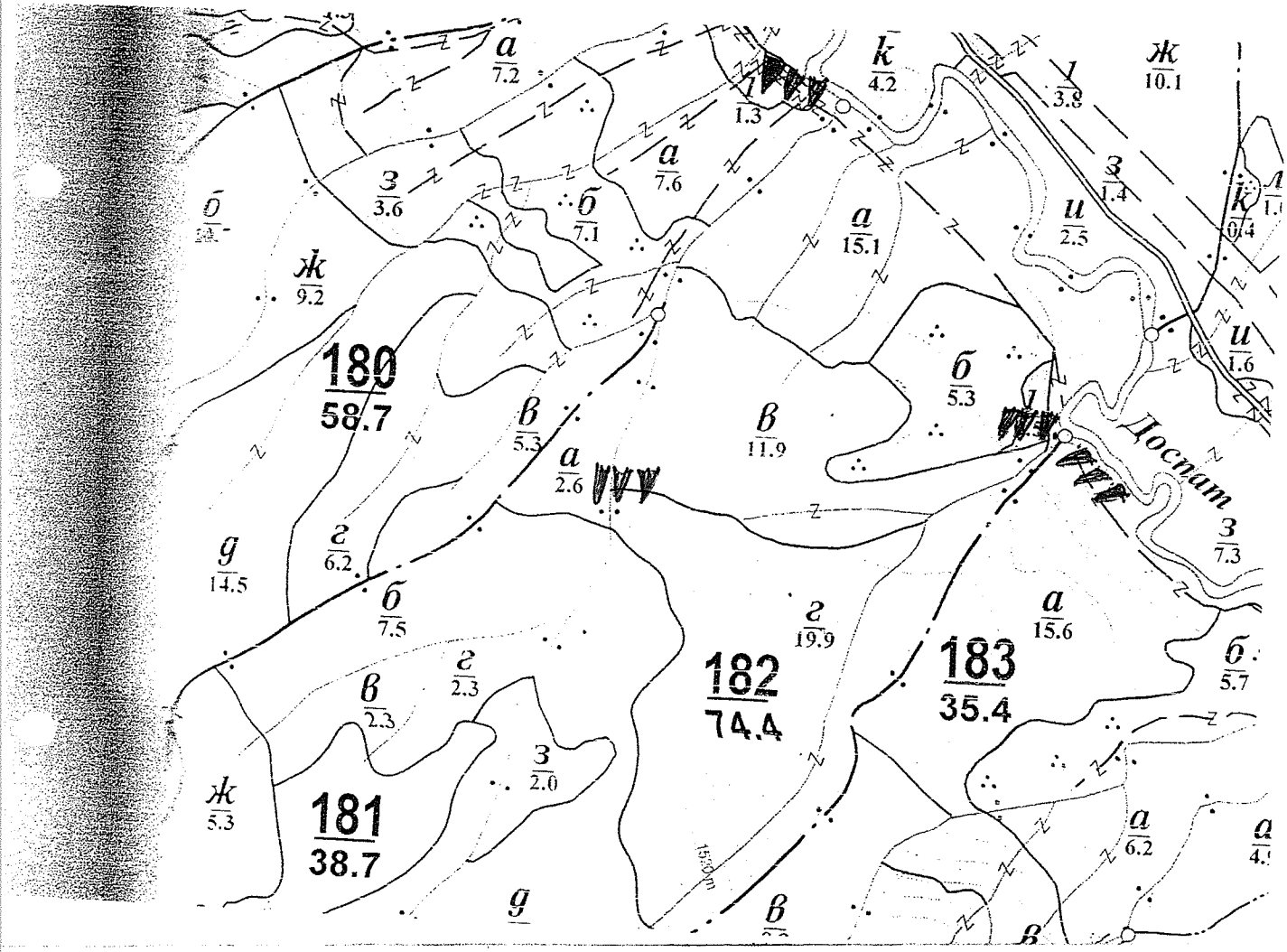

Легенда:

- ±±±± проектирани коларски вр. извозни пътища
- - - - - - съществуващи извозни пътища
- съществуващ автомобилен път
- технологична просека
- Граница на буквата
- проектирани тракторни вр. извозни пътища
- ▲▲▲ временен склад
- xxxxxx трасе на въжена линия
- проектиран автомобилен път
- Немаркирана част.

На схемата задължително се нанасят контурите на насаждението/имота, съществуващите и проектирани временни

II. Характеристика на насаждението

1.Вид на сечта ...Санитарна.../ интензивност .....%
Втори вид сеч ...../ интензивност .....%
2.Площ на подотдела ...19.9...ха Размер на сечището...15..... ха
3. Състав по план/програма ...см.7.оо.2.о.к.1, действителен ...см...7.б.д.2.ела.1
5. Запас на 1 ха: с клони...584.....куб.м/ха , без клони .....куб. м/ха.
6. Среден наклон на терена ...30.....градуса.
7. Очакван добив от маркираната дървесина ...144 1.....лежаща маса, куб.м.

дърв. вид / категория	см	д.дор	ела			дърв. вид / категория	см.	д.дор	ела			
едра	766	87	56			дребна	11	11	1			вър-
средна	144	11	16			дърва	88	17	16			шина

8.Наличие и характеристика на подраста преди сечта (състав, възраст, средна височина, % на покритие) ...см...10...ела...без.р...3ог...млк...пр.2...бяс...2м.
.....
9. Средно извозно разстояние 500м.;
10. Други характеристики на насаждението (*токовища, сватбовища, надлесни дървета, сервитути, защитени територии, Натура 2000, защитени видове описани в доклада за гори с висока консервационна стойност, мъртва дървесина, вододайни зони, биологично разнообразие и др.)*
.....
.....ВКГ-1.1.1 ВКС 2. ВКС 5.....

III. Технологични указания

1. Дървесината в насаждението да се добива при спазване на технологичната схема по т. I
2. Сечта ще се извършва с (моторен трион, ръчно, машини; кастренето на отсечените стъбла се извършва: в сечище, на временен склад) ...моторен трион.....
.....
3. Извозът от сечището до временните складове ще се осъществява с.специализирана горска техника или животинска тракторна дърпа (коне)
на (цели стъбла, дълги/къси секции сортименти, чипс и др.; с влачене по терена, изцяло натоварени).....
...на цели стъбла, а не дълги и къси секции
.....
4. Проектирани нови горски автомобилни пътища съгласно Наредба 5 за строителството в горските територии без промяна на предназначението им: дължина .....м. широчина .....м.
5. Изграждане и ремонт на временни извозни горски пътища:

5.1 Тракторни – допустимо разстояние между тях .....м (не по-малко от 40 м), дължина .....м, широчина 4 м.

5.2 Коларски - разстояние между тях.....м (не по-малко от 40 м), дължина .....м, широчина ... м

6. Просеки за въжени линии: ..... бр.
допустимо разстояние между просеките ..... м., дължина ..... м., широчина ..... м.
7. Направа на технологични просеки .....бр.
допустимо разстояние между тях .....м., дължина .....м., широчина ..... м.
8. Изграждане на нови временни складове (бр., площ в ха) .....1...бр.5.....
.....
9. Мерки за опазване на оставащите на корен дървета, подраста, младиняка и почвата : Грабелно отгребване насаката на товарене
10. Начини за почистване на сечището събиране на клоните и вършината на купи
11. Други указания: Засягането на дъбовата гора с площ не повече от 1 см. да се извършва само в определените за това места.
Да се изнасят битовите отпадъци от сечището извън горските територии на определените за това места.
12. Всички операции по подготвителните и основните работи да се извършват съгласно изискванията на Правилника за здравословни и безопасни условия на труд в горите и правилата за противопожарна безопасност в горите.

ЗАПОЗНАТ с технологичния план: ...../попълва се след издаването на позволителното за сеч/
Лицето по чл. 108, ал. 2 от ЗГ, на което е издадено позволително за сеч № .....
.....
/ трите имена, подпис, дата - /
№ и дата на удостоверението за упражняване на лесовъдска практика: .....

Образец по чл. 53, ал. 6 от НСТ

Изготвил:.....
...Любомир.....Малинов
/име, фамилия,/ подпис: .....
дата: 01.11.2017г.,
№ и дата на удостоверението за упражняване на лесовъдска практика: 5909/23.02.12г

Одобрил:.....
инж. Велизар.....Голаков
име, фамилия, подпис: .....
дата 01.11.2017г.,
№ и дата на удостоверението за упражняване на лесовъдска практика: 13025/28.08.17г

ТЕХНОЛОГИЧЕН ПЛАН № ..1.

За добив на дървесина от отдел.....248.....подотдел.....Н.....
На ТП ДГС/ДЛС. Селище.....*/попълва се само за държавни гори/*
Община .....Сърница.....; Землище ..Сърница.....:
имот с (кадастрален идентификатор/КВС) №..... */попълва се само за недържавни гори/*

I. Схема за добива на дървесина от насаждението

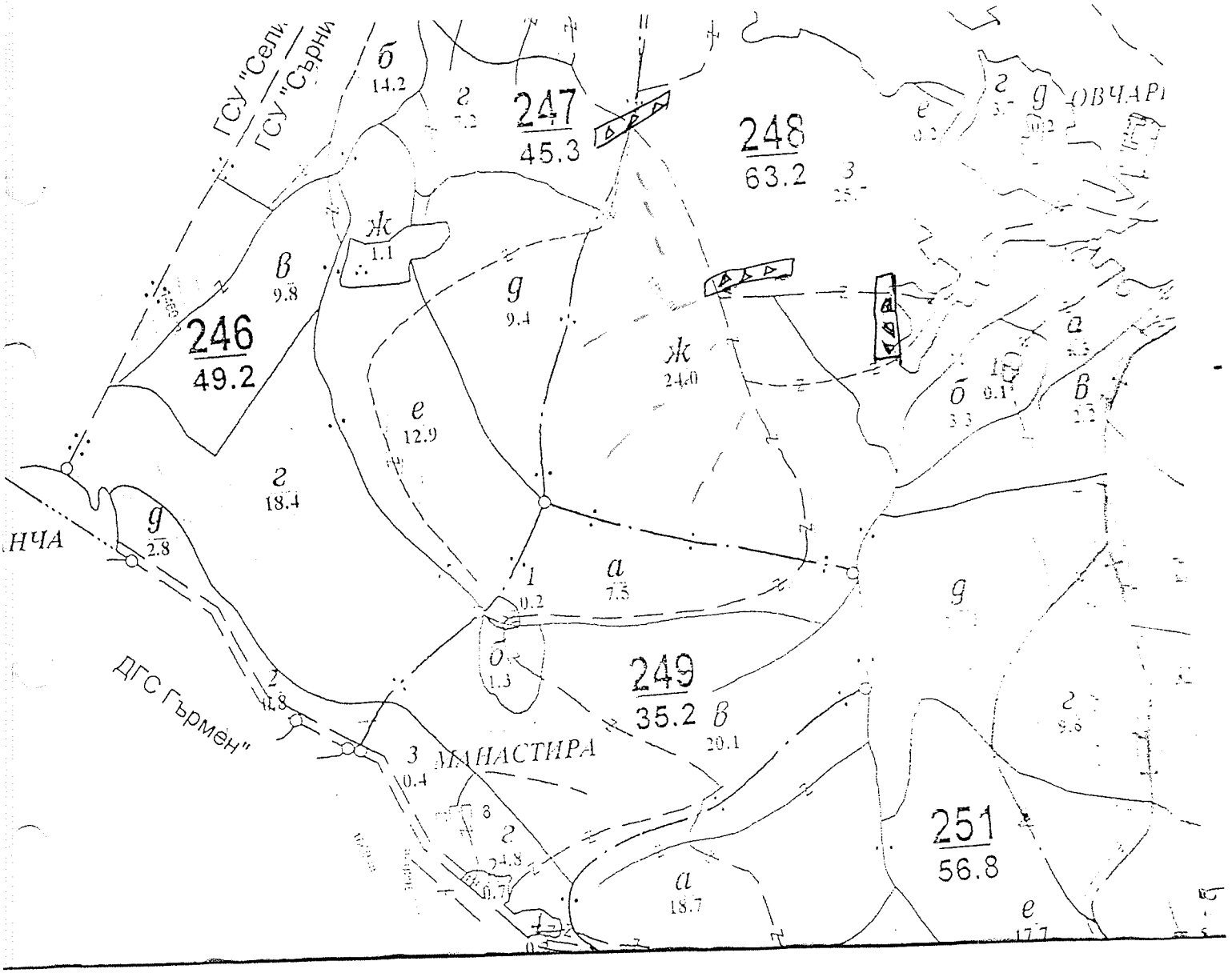

Легенда:

- ± ± ± ± проектирани коларски вр. извозни пътища
- - - - - - съществуващи извозни пътища
- съществуващ автомобилен път
- технологична просека
- ..... Сечище
- проектирани тракторни вр. извозни пътища
- ▲ ▲ ▲ временен склад
- ×××××× трасе на въжена линия
- проектиран автомобилен път
- .....

На схемата задължително се нанасят контурите на насаждението/имота, съществуващите и проектирани временни горски пътища, технологичните просеки, просеките за въжени линии, извозни пътища, временни складове както и връзката им със съществуващата автомобилна пътна мрежа.

II. Характеристика на насаждението

1.Вид на сечта ...Групово - постепенна.../ интензивност 20 %
Втори вид сеч ...../ интензивност ..... %
2.Площ на подотдела ...24.0...ха Размер на сечището.....24.0..... ха
3. Състав по план/програма....., действителен.....
5. Запас на 1 ха: с клони.....куб.м/ха , без клони .....куб. м/ха.
6. Среден наклон на терена .....градуса.
7. Очакван добив от маркираната дървесина .....лежаща маса, куб.м.

дърв. вид / категория	бб	см				дърв. вид / категория	бб	см				
едра	11,51	287				дребна	—	—				вър-
средна	29	3				дърва	29	8				шина

8.Наличие и характеристика на подраста преди сечта (състав, възраст, средна височина, % на покритие) .....
.....
9. Средно извозно разстояние .....350.....
10. Други характеристики на насаждението (*тоководища, семенобождища, подлежащи опазване горски територии, Натура 2000, защитени видове описани в докладa за гори с висока консервационна стойност, защитени територии, вододайни зони, биологично разнообразие и др.*)
.....
.....ВКС 1.1 , ВКС 2. ВКС 5.....

III. Технологични указания

1. Дървесината в насаждението да се добива при спазване на технологичната схема по т. I
2. Сечта ще се извършва с (моторен трион, ръчно, машини: кастренето на отсечените стъбла се извършва в сечище, на временен склад) ...с моторен трион, кастренето на отсечените стъбла ще се извършва в сечището.....
3. Извозът от сечището до временните складове ще се осъществява с...животинска тягова сила и механизирано с трактор.....
на (цели стъбла, дълги/къси секции, сортименти, чипс и др.; с влачене по терена, изцяло натоварени).....
...на сортименти с животинска тягова сила и на къси секции механизирано с трактор.....
4. Проектирани нови горски автомобилни пътища съгласно Наредба 5 за строителството в горските територии без промяна на предназначението им: дължина .....м. широчина .....м.
5. Изграждане и ремонт на временни извозни горски пътища:
5.1 Тракторни – допустимо разстояние между тях .....м (не по-малко от 40 м). дължина ..... м. широчина 4 м.
5.2 Коларски - разстояние между тях.....м (не по-малко от 40 м). дължина .....м. широчина ... м
6. Просеки за въжени линии: ..... бр.
допустимо разстояние между просеките ..... м., дължина ..... м., широчина ..... м.
7. Направа на технологични просеки .....бр.
допустимо разстояние между тях .....м., дължина .....м., широчина ..... м.
8. Изграждане на нови временни складове (бр., площ в ха) .....3 бр.....
.....
9. Мерки за опазване на оставащите на корен дървета, подраста, младняка и почвата Правилно определяне посоката на поваляне съобразно с наличния по
10. Начини за почистване на сечището Събиране на клоните и вършината на купчини
11. Други указания: Зареждането с ГСМ да става на определените за тази цел временни складове. Да се съобразят с изискванията по FSC
Да се изнасят битовите отпадъци от сечището извън горските територии на определените за това места.
12. Всички операции по подготвителните и основните работи да се извършват съгласно изискванията на Правилника за здравословни и безопасни условия на труд в горите и правилата за противопожарна безопасност в горите.

ЗАПОЗНАТ с технологичния план: .....попълва се след издаването на позволителното за сеч
Лицето по чл. 108, ал. 2 от ЗГ, на което е издадено позволително за сеч № .....
.....
/ трите имена, подпис, дата /

№ и дата на удостоверението за упражняване на лесовъдска практика: .....

Образец по чл. 53, ал. 6 от НСТ

Изготвил:.....
Любомир Маликов
/име, фамилия./ подпис: .....
дата: 01.11.2017 г.,
№ и дата на удостоверението за упражняване на лесовъдска практика: 5909/23.02.12 г

Одобрил:.....
инж. Велизар Долапчиев
име, фамилия./ подпис: .....
дата: 01.11.2017 г.
№ и дата на удостоверението за упражняване на лесовъдска практика: 13525/28.03.17г

ТЕХНОЛОГИЧЕН ПЛАН № 1

За добив на дървесина от отдел 253 подотдел Б
На ТП ДГС/ДЛС Селище /попълва се само за държавни гори/
Община Сърница; Землище Сърница;
имот с (кадастрален идентификатор/КВС) №..... /попълва се само за неодържавени гори/

I. Схема за добива на дървесина от насаждението

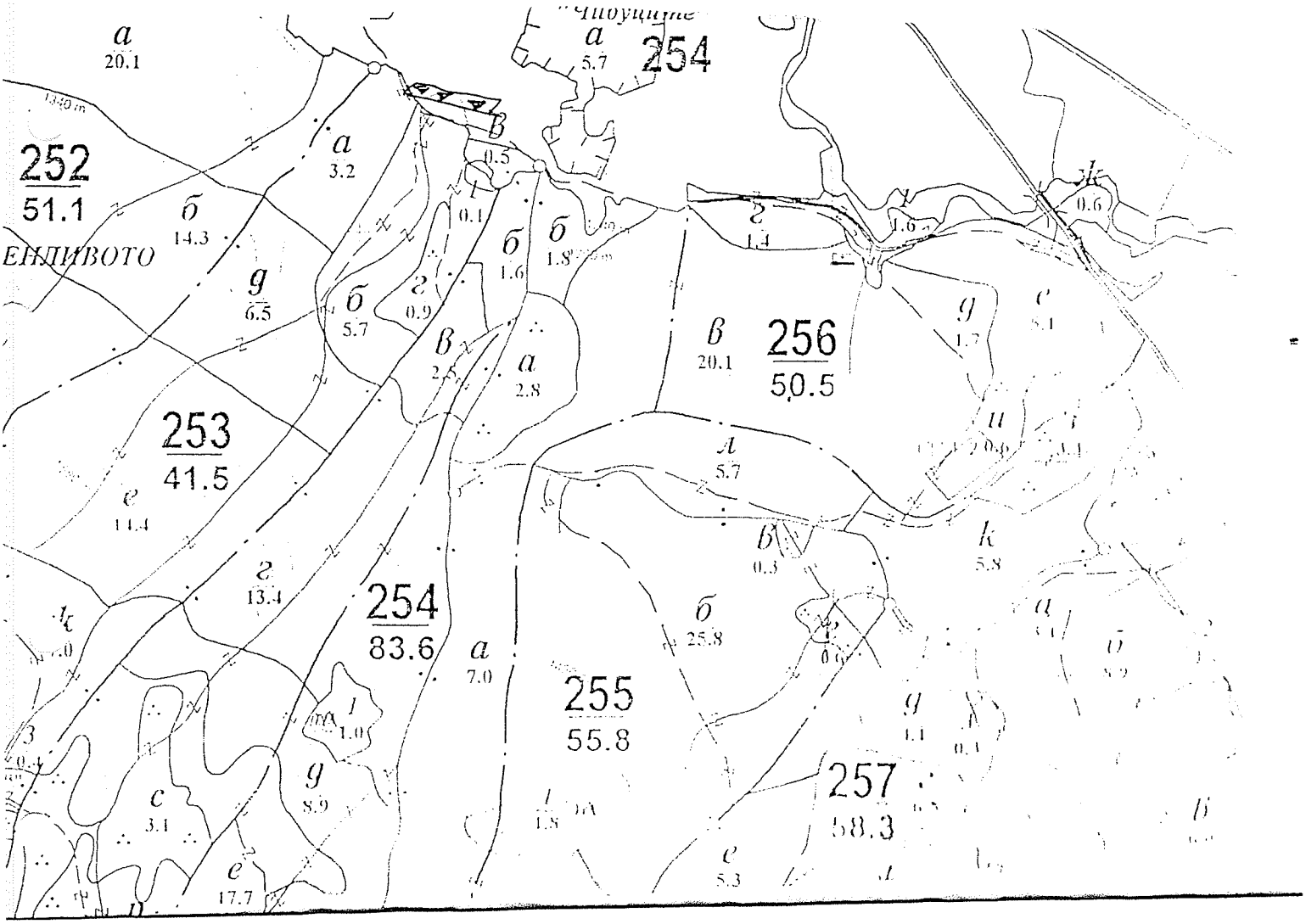

Легенда:

- проектирани коларски вр. извозни пътища
- проектирани трактормни вр. извозни пътища
- съществуващи извозни пътища
- временен склад
- съществуващ автомобилен път
- трасе на въжена линия
- технологична просека
- проектиран автомобилен път
- сечище

На схемата задължително се нанасят контурите на насаждението/имота, съществуващите и проектирани временни горски пътища, технологичните просеки, просеките за въжени линии, извозни пътища, временни складове както и връзката им със съществуващата автомобилна пътна мрежа.

II. Характеристика на насаждението

1.Вид на сечта ...Групово постепенна... интензивност 20 %
Втори вид сеч ..... интензивност ..... %
2.Площ на подотдела ...5.7....ха Размер на сечището.....5.7..... ха
3. Състав по план/програма....., действителен.....
5. Запас на 1 ха: с клони.....куб.м/ха , без клони .....куб. м/ха.
6. Среден наклон на терена .....градуса.
7. Очакван добив от маркираната дървесина .....лежаща маса, куб.м.

дърв. вид / категория	См					дърв. вид / категория	См					
едра	189					дребна	-					вър-шина
средна	2					дърва	4					

8.Наличие и характеристика на подраста преди сечта (състав, възраст, средна височина, % на покритие) .....
.....
9. Средно извозно разстояние 300.....:
10. Други характеристики на насаждението (*токовища, скатобовища, надлесни огрлета, серпентити, защитени територии, Натура 2000, защитени видове описани в окладя за гори с висока консервационна стойност, защитени зони, вододайни зони, биологично разнообразие и др.*)
.....
ВКС 1.1 ВКС 2 , ВКС 5

III. Технологични указания

1. Дървесината в насаждението да се добива при спазване на технологичната схема по т. I
2. Сечта ще се извършва с (моторен трион, ръчно, машини; кастренето на отсечените стъбла се извършва в сечище, на временен склад) С моторен трион, кастренето на отсечените стъбла да се извършва в сечището
3. Извозът от сечището до временните складове ще се осъществява с...Животинска теглителна сила и механизирано с трактор
на (цели стъбла, дълги/къси секции, сортименти, чипс и др.; с влачене по терена, изцяло натоварени)..... на сортименти с животинска теглителна сила и на къси секции механизирано с трактор
4. Проектирани нови горски автомобилни пътища съгласно Наредба 5 за строителството в горските територии без промяна на предназначението им: дължина .....м, широчина .....м.
5. Изграждане и ремонт на временни извозни горски пътища:
5.1 Тракторни – допустимо разстояние между тях .....м (не по-малко от 40 м), дължина ..... м, широчина 4 м.
5.2 Коларски - разстояние между тях.....м (не по-малко от 40 м), дължина .....м, широчина ... м
6. Просеки за въжени линии: ..... бр.
допустимо разстояние между просеките ..... м., дължина ..... м., широчина ..... м.
7. Направа на технологични просеки .....бр.
допустимо разстояние между тях .....м., дължина .....м., широчина ..... м.
8. Изграждане на нови временни складове (бр., площ в ха) .....1 бр.....
.....
9. Мерки за опазване на оставащите на корен дървета, подраста, младняка и почвата Правилно определени посоката на повалане съобразно с наличния подраст
10. Начини за почистване на сечището Събиране на клоните и върховете на купчини
11. Други указания: Зареждането на ГСМ да става на определените за тази цел места на временния склад. Да се съобразят с изискванията по FSC
Да се изнасят битовите отпадъци от сечището извън горските територии на определените за това места.
12. Всички операции по подготвителните и основните работи да се извършват съгласно изискванията на Правилника за здравословни и безопасни условия на труд в горите и правилата за противопожарна безопасност в горите.

ЗАПОЗНАТ с технологичния план: .....попълва се след издаването на позволителното за сеч
Лицето по чл. 108, ал. 2 от ЗГ, на което е издадено позволително за сеч № .....
.....
/ трите имена, подпис, дата - /
№ и дата на удостоверението за упражняване на лесовъдска практика: .....

Образец по чл. 53, ал. 6 от НСГ

Изготвил:.....
.....Любомир.....Малинов
/име, фамилия,/ подпис: .....
дата 01.11.2017г.,
№ и дата на удостоверението за упражняване на лесовъдска практика: 5909/25.02.12

Одобрил:.....
.....Инж. Велизар Солаков
име, фамилия, подпис .....
дата 01.11.2017г.
№ и дата на удостоверението за упражняване на лесовъдска практика: 13025/28.08.17г

ТЕХНОЛОГИЧЕН ПЛАН № 1.

За добив на дървесина от отдел.....274.....подотдел.....Г.....
На ТП ДГС/ДЛС.....Селище.....
Община .....Сърница.....; Землище .....Сърница.....
имот с (кадастрален идентификатор/КВС) №..... /попълва се само за държавни гори/ ..... /попълва се само за недържавни гори/

I. Схема за добива на дървесина от насаждението

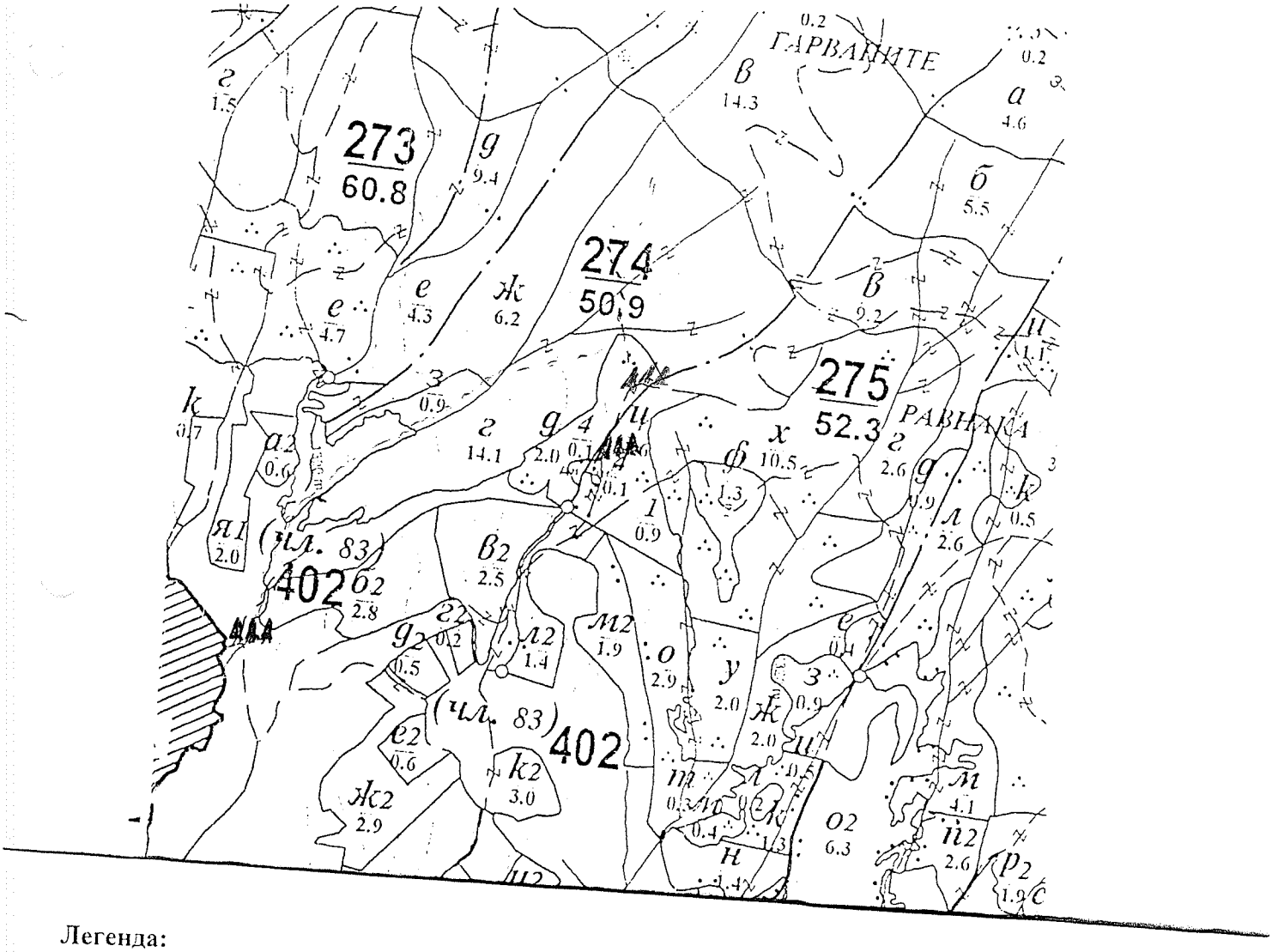

Легенда:

- ± ± ± ± проектирани коларски вр. извозни пътища
- - - - - - съществуващи извозни пътища
- ═══ съществуващ автомобилен път
- ^^^^^^^ технологична просека
- ..... Селище
- проектирани тракторни вр. извозни пътища
- ▲ ▲ ▲ временен склад
- XXXXXX трасе на въжена линия
- проектиран автомобилен път
- .....

На схемата задължително се нанасят контурите на насаждението/имота, съществуващите и проектирани временни горски пътища, технологичните просеки, просеките за въжени линии, извозни пътища, временни складове както и връзката им със съществуващата автомобилна пътна мрежа.

II. Характеристика на насаждението

1.Вид на сечта ...Групов - постепенна... интензивност 20%
Втори вид сеч ... интензивност ... %
2.Площ на подотдела ...14.1...ха Размер на сечището...14.1..... ха
3. Състав по план/програма..... действителен.....
5. Запас на 1 ха: с клони.....куб.м/ха , без клони .....куб. м/ха.
6. Среден наклон на терена .....градуса.
7. Очакван добив от маркираната дървесина .....лежана маса, куб.м.

дърв. вид / категория	85	см				дърв. вид / категория	85	см			
едра	647	58				дребна	2	–			
средна	58	–				дърва	37	4			

8.Наличие и характеристика на подраста преди сечта (състав, възраст, средна височина, % на покритие) .....

9. Средно извозно разстояние ...450...
10. Други характеристики на насаждението (*появащи защитавани територии, Натура 2000, защитени видове описани в докладка за оценка на въздействието върху околната среда, вододайни зони, биологично разнообразие и др.*)

ВКС 1, ВКС 2, ВКС 5

III. Технологични указания

1. Дървесината в насаждението да се добива при спазване на технологичната схема по т. I
2. Сечта ще се извършва с (моторен трион, ръчно, машини; кастренето на отсечените стъбла се извършва в сечище, на временен склад) с ...моторен трион, кастренето на отсечените стъбла ще се извършва в сечището.....
3. Извозът от сечището до временните складове ще се осъществява с ...животинска тегленна сила и механизирано с трактор.....
на (цели стъбла, дълги/къси секции, сортименти, чипс и др.; с влачене по терена, изцяло натоварени)...
...на сортименти с животинска тегленна сила и на къси секции с трактор.....
4. Проектирани нови горски автомобилни пътища съгласно Наредба 5 за строителството в горските територии без промяна на предназначението им: дължина .....м, широчина ... м
5. Изграждане и ремонт на временни извозни горски пътища:
5.1 Тракторни – допустимо разстояние между тях .....м (не по-малко от 10 м), дължина ... м, широчина 4 м.
5.2 Коларски - разстояние между тях.....м (не по-малко от 40 м), дължина .....м, широчина ... м
6. Просеки за въжени линии: ..... бр.
допустимо разстояние между просеките ..... м., дължина ..... м., широчина ..... м.
7. Направа на технологични просеки .....бр.
допустимо разстояние между тях .....м., дължина .....м., широчина ..... м.
8. Изграждане на нови временни складове (бр., площ в ха) .....2 бр.....
9. Мерки за опазване на оставащите на корен дървета, подраста, младняка и почвата Правилно определяне посоката на повалване съобразно с наличния подраст
10. Начини за почистване на сечището Събиране на клонит и вършината на купчини
11. Други указания: Забраняването с ПМ да става на определените за тази цел места на вр. склад. Да се съобразяват с изискванията по FSC
Да се изнасят битовите отпадъци от сечището извън горските територии на определените за това места
12. Всички операции по подготвителните и основните работи да се извършват съгласно изискванията на Правилника за здравословни и безопасни условия на труд в горите и правилата за противопожарна безопасност в горите.

ЗАПОЗНАТ с технологичния план: .....попълва се след издаването на позволителното за сеч
Лицето по чл. 108, ал. 2 от ЗГ, на което е издадено позволително за сеч № .....
.....
(трите имена, подпис, дата)
№ и дата на удостоверението за упражняване на лесовъдска практика: .....